


TÚ: 1971 - SUCHDOL NAD ODROU - FULNEK
DÚ: 02 - SUCHDOL NAD ODROU - FULNEK

OZNAČENÍ	POPIS ZMĚNY			DATUM	PODPIS
HIP	ZODP. PROJEKTANT	VYPRACOVAL	KONTROLOVAL	GENERÁLNÍ PROJEKTANT IM-PROJEKT, INŽENÝRSKÉ A MOSTNÍ KONSTRUKCE, s.r.o. VODNÍ 1, 602 00 BRNO TEL: 533 446 080-2 FAX: 533 446 089 im-projekt@im-projekt.cz www.im-projekt.cz	
ING. TOMÁŠ PÁTEČEK	ING. MARTIN VAŠÁK	DLE PŘÍLOH	MGR. MARKÉTA VANĚČKOVÁ		
<i>Páteček</i>	<i>M. Vašák</i>		<i>Vaněčková</i>		
OBJEDNATEL: SPRÁVA ŽELEZNIC, S.O. DLÁŽDĚNÁ 1003/7, 110 00 PRAHA 1					
KRAJ: MORAVSKOSLEZSKÝ	ORP: NOVÝ JIČÍN	KATASTR: HLADKÉ ŽIVOTICE, STACHOVICE, FULNEK			
STAVBA: PROPUSTKY V KM 3,951; 7,914; 8,035; 8,103 A 8,387 ČÁST : TRATI SUCHDOL N/O - FULNEK				FORMÁT	A4
				DATUM	ŘÍJEN 2021
				STUPEŇ	P
				ČÍSLO ZAK.	2021714
				MĚŘÍTKO	~
PŘÍLOHA: DOKLADY				ČÍSLO PŘÍLOHY: H	ČÍSLO PARÉ:

STAVBA: Propustky v km 3,951; 7,914; 8,035; 8,103 a 8,387 trati Suchdol n/O - Fulnek

PŘÍLOHA: DOKLADY

OBSAH:

Příloha	Název přílohy
	Plná moc
01	Správa železnic, s.o., Oblastní ředitelství Ostrava, Muglinovská 1038/5, 702 00 Ostrava Plná moc ze dne 11.10.2021
	Vyjádření k sítím
02	GasNet, s.r.o., Plynárenská 499/1, 602 00 BRNO Vyjádření k sítím zn. č. 5002366936 ze dne 27.4.2021 - propustek v km 3,951
03	GasNet, s.r.o., Plynárenská 499/1, 602 00 BRNO Vyjádření k sítím zn. č. 5002366863 ze dne 27.4.2021 - propustky v km 7,914; 8,035 a 8,103
04	GasNet, s.r.o., Plynárenská 499/1, 602 00 BRNO Vyjádření k sítím zn. č. 500236647 ze dne 27.4.2021 - propustek v km 8,387 km
05	ČEZ Distribuce, a.s., Teplická 874/8, 405 02 Děčín Vyjádření k sítím zn. č. 0101645162 ze dne 30.11.2021
06	ČEZ ICT Services, a.s., Duhová 1535/3, 140 00 Praha 4 Vyjádření k sítím zn. č. 0700475294 ze dne 30.11.2021
07	Telco Pro Services, a.s., Duhová 1535/3, 140 00 Praha 4 Vyjádření k sítím zn. č. 02001336793 ze dne 30.11.2021
08	Správa železnic, s.o., Oblastní ředitelství Ostrava, Správa elektrotechniky a energetiky, Muglinovská 1038/5, 702 00 Ostrava Vyjádření k sítím ev.č. INT/21-SEE/472 ze dne 30.7.2021
09	Správa železnic, s.o., Oblastní ředitelství Ostrava, Správa sdělovací a zabezpečovací techniky, Muglinovská 1038/5, 702 00 Ostrava Vyjádření k sítím ev.č. 274/2021-SSZT ze dne 2.8.2021
10	ČD-Telematika a.s., Perneroва 2819/2a, 130 00 PRAHA 3 Vyjádření k sítím č.j. 1202108640 ze dne 6.5.2021 - propustek v km 3,951 km
11	ČD-Telematika a.s., Perneroва 2819/2a, 130 00 PRAHA 3 Vyjádření k sítím č.j. 1202108641 ze dne 6.5.2021 - propustky v km 7,914; 8,035 a 8,103
12	ČD-Telematika a.s., Perneroва 2819/2a, 130 00 PRAHA 3 Vyjádření k sítím č.j. 1202108642 ze dne 6.5.2021 - propustek v km 8,387
13	Česká telekomunikační infrastruktura a.s., Olšanská 2681/6, 130 00 Praha 3 Vyjádření k sítím č. j. 641414/21 ze dne 29.4.2021
14	itself spol. s.r.o., Pálavské náměstí 11, 628 00 BRNO Vyjádření k existenci sítí č.j. 21/002323 ze dne 18.5.2021
15	Vodafone Czech Republic, a.s., Náměstí Junkových 2, 155 00 PRAHA 5 Vyjádření k sítím zn. č. 210429-1001287953 ze dne 29.4.2021
16	T-Mobile Czech Republic a.s., Tomíčková 2144/1, 149 00 Praha 4 Vyjádření k sítím zn. č. E22537/21 ze dne 29.4.2021 - propustek v km 3,951
17	T-Mobile Czech Republic a.s., Tomíčková 2144/1, 149 00 Praha 4 Vyjádření k sítím zn. č. E22539/21 ze dne 29.4.2021 - propustky v km 7,914; 8,035 a 8,103
18	T-Mobile Czech Republic a.s., Tomíčková 2144/1, 149 00 Praha 4 Vyjádření k sítím zn. č. E22542/21 ze dne 29.4.2021 - propustek v km 8,387 km
19	Severomoravské vodovody a kanalizace Ostrava a.s., 28. říjka 1235/169, Mariánské Hory, 709 00 Ostrava Vyjádření k sítím zn. č. 9773/D014253/2021/AUTOMAT ze dne 29.4.2021 - propustek v km 3,951
20	Severomoravské vodovody a kanalizace Ostrava a.s., 28. říjka 1235/169, Mariánské Hory, 709 00 Ostrava Vyjádření k sítím zn. č. 9773/V032730/2021/AUTOMAT ze dne 15.10.2021.2021 - propustky v km 7,914; 8,035 a 8,103
21	Severomoravské vodovody a kanalizace Ostrava a.s., 28. říjka 1235/169, Mariánské Hory, 709 00 Ostrava Vyjádření k sítím zn. č. 9773/D014252/2021/AUTOMA ze dne 29.4.2021 - propustek v km 8,387
22	Severomoravské vodovody a kanalizace Ostrava a.s., 28. říjka 1235/169, Mariánské Hory, 709 00 Ostrava Vyjádření ke stavebnímu řízení č.j. 9773/V033077/2021/TE ze dne 10.11.2021

	Vyjádření ke stavbě
23	Městský úřad Nový Jičín, Odbor územního plánování a stavebního řádu, Masarykovo nám. 1/1, 741 01 Nový Jičín Závazné stanovisko dle §96b zák.183/2006 Sb. č.j. ÚPSŘ/110929/2021/Mal ze dne 27.10.2021
24	Městský úřad Odry, Odbor územního plánování a stavebního řádu, Masarykovo náměstí 16/25, 742 35 ODRY Závazné stanovisko dle §96b zák.183/2006 Sb. č.j. MěÚO/23836/2021 ze dne 9.11.2021
25	Městský úřad Fulnek, Stavební úřad, nám. Komenského 12, 742 45 Fulnek Závazné stanovisko dle §94j zák.183/2006 Sb. č.j. FUL 6189/2021 ze dne 3.11.2021
26	Obec Hladké Životice, Hlavní 208, 742 47 Hladké Životice Vyjádření ke stavbě ze dne 15.11.2021
27	Město Fulnek, nám. Komenského 12, 742 45 Fulnek Vyjádření ke stavbě č.j. FUL 6339/2021 ze dne 8.11.2021
28	Městský úřad Nový Jičín, Odbor životního prostředí, Masarykovo nám. 1/1, 741 01 Nový Jičín Souhrnné vyjádření ke stavbě č.j. OŽP/110932/2021/Bok ze dne 21.10.2021
29	Hasičský záchranný sbor Moravskoslezského kraje, Územní odbor Nový Jičín, Zborovská 5, 741 01 Nový Jičín Vyjádření ke stavbě č.j. HSOS-9489-2/2021 ze dne 16.11.2021
30	Krajská hygienická stanice Moravskoslezského kraje, pracoviště Nový Jičín, Štefánikova 9, 741 01 Nový Jičín Vyjádření ke stavbě č.j. KHSMS 80167/2021/NJ/HOK ze dne 14.10.2021
31	Krajský úřad Moravskoslezského kraje, Odbor životního prostředí a zemědělství, 28. října 2771/117, 702 00 OSTRAVA Stanovisko dle §45i zák. 114/1992 Sb. č.j.: MSK 126202/2021 ze dne 1.11.2021
32	Ministerstvo obrany ČR , Sekce nakládání s majetkem, Oddělení ochrany územních zájmů Brno, Svatoplukova 2687/84, 662 10 BRNO Vyjádření ke stavbě č.j. 119610/2021-1150-OÚZ-BR ze dne 19.10.2021
	Souhlasy vlastníků dotčených pozemků
33	Obec Hladké Životice, Hlavní 208, 742 47 Hladké Životice Souhlas vlastníka ze dne 3.11.2021

PLNÁ MOC č. 19/2021

Správa železnic, státní organizace,

se sídlem Praha 1, Nové Město, Dlážděná 1003/7, PSČ 110 00, zapsaná v obchodním rejstříku u Městského soudu v Praze, oddíl A, vložka 48384

IČO: 709 94 234

Oblastní ředitelství Ostrava, Muglinovská 1038, 702 00 Ostrava – organizační jednotka,

zastoupená Ing. Jiřím Machem, ředitelem Oblastního ředitelství Ostrava,

zplnomocňuje

obchodní společnost: **IM-Projekt, inženýrské a mostní konstrukce, s.r.o.**

se sídlem: Vodní 970/1, Staré Brno, 602 00 Brno

IČO: 27689328

aby na základě Smlouvy o dílo o poskytování služby č. E635-S-1741/2021 ze dne 21.04.2021, zadané pod názvem „Údržba, opravy a odstraňování závad u SMT 2021 – PD propustků na TÚ 1961 a 1971“, kterou si zmocnitel objednal u zmocněnce vypracování projektových dokumentací pro stavby:

- **Propustky v km 35,061; 35,532; 35,891; 36,338 a 36,633 trati Suchdol n/O – Budišov n/B;**
- **Propustky v km 3,951; 7,914; 8,035; 8,103 a 8,387 trati Suchdol n/O – Fulnek;**

zastupoval Správu železnic, státní organizaci - Oblastní ředitelství Ostrava při jednání s fyzickými a právnickými osobami, orgány státní správy a územní samosprávy, se správci stávajících inženýrských sítí a s vlastníky nemovitostí a jiných věcí či zařízení dotčených shora uvedenými stavbami, to vše v rámci plnění povinností vyplývajících ze Smlouvy o dílo o poskytování služby na vypracování projektových dokumentací pro realizaci výše uvedených staveb. Zmocněnec je oprávněn předkládat veškeré žádosti, návrhy a podání podle ustanovení stavebního zákona, správního řádu, případně jiných dotčených právních předpisů, účastnit se veškerých řízení, místních šetření, žádat o poskytnutí jakýchkoliv vyjádření, posudků, stanovisek a provádět další úkony nutné k získání pravomocných povolení, týkajících se shora uvedených staveb.

Zmocněnec není oprávněn v rámci této plné moci podávat odvolání proti rozhodnutí správních orgánů.

V Ostravě dne 11.10.2021

.....
za zmocnitele **Ing. Jiří MACHO**
ředitel Oblastního ředitelství Ostrava

Zmocnění přijímám.

.....
za zmocněnce **Ing. Martin VAŠÁK**
jednatel společnosti



IM-Projekt,
inženýrské a mostní
konstrukce, s.r.o.
Vodní 1, 602 00 BRNO
Tel.: 533 446 080-2, mobil: 777 1969 70
Fax: 533 446 089
im-projekt@im-projekt.cz
www.im-projekt.cz

3



naše značka
5002366936
vyřizuje
Jaroslav Kápička
datum
27.04.2021

IM-Projekt, inženýrské a mostní konstrukce, s.r.o.
Vodní 970/1
60200 Brno

Věc:

Propustek v evid. km 3,951 trati Suchdol nad Odrou - Fulnek

K.ú. - p.č.: Hladké Životice

Stavebník: Správa železnic, státní organizace, Dlážděná 1003/7, 11000 Praha

Účel stanoviska: Předprojektová příprava

GasNet, s.r.o., jako provozovatel distribuční soustavy (PDS) a technické infrastruktury, zastoupený GasNet Služby, s.r.o., vydává toto stanovisko:

V zájmovém území vyznačeném v příloze tohoto stanoviska, nejsou umístěna žádná provozovaná plynárenská zařízení a plynovodní přípojky ve vlastnictví nebo správě GasNet, s.r.o.. Mohou se zde nacházet plynárenská zařízení jiných vlastníků či správců, případně i dlouhodobě nefunkční/neprovozovaná plynárenská zařízení bez dostupných informací o jejich poloze a vlastnictví.

V rozsahu území vyznačeného v příloze souhlasíme s povolením stavby dle zákona 183/2006 Sb. ve znění pozdějších předpisů např. s vydáním územního rozhodnutí, zjednodušeným územním řízením, vydáním územního souhlasu, uzavřením veřejnoprávní smlouvy, ohlášením, stavebním povolením, veřejnoprávní smlouvou o provedení stavby nebo oznámením stavebního záměru s certifikátem autorizovaného inspektora.

V případě uzavření veřejnoprávní smlouvy nebude GasNet, s.r.o. ani GasNet Služby, s.r.o., jako zmocněnec GasNet, s.r.o., účastníkem územního ani stavebního řízení a nebudou uvedeni ve třetích osobách veřejnoprávní smlouvy.

Platí pouze pro území vyznačené v příloze tohoto stanoviska a to 24 měsíců ode dne jeho vydání.

Stanovisko bylo vygenerováno na základě vaší žádosti automaticky.

V případě dotčení pozemku v majetku společnosti GasNet, s.r.o. je třeba dále projednat smluvní vztah k tomuto pozemku. Kontakt na projednání naleznete na adrese www.gasnet.cz/cs/kontaktni-system/, činnost "Smluvní vztahy - pozemky a budovy plynárenských zařízení", případně na Zákaznické lince GasNet 555 90 10 10.

GasNet Služby, s.r.o.

Plynárenská 499/1 · Zábřovice · 602 00 Brno · T 555 90 10 10 · www.gasnet.cz
IČ: 27935311 · DIČ: CZ27935311

Zápis do obchodního rejstříku: Krajský soud v Brně, sp. zn. C 57165, dne 26. 7. 2007

Certificate of incorporation: Regional Court in Brno, ref. number C 57165, on 26th July 2007

Zákaznická linka GasNet 555 90 10 10, info@gasnet.cz, www.gasnet.cz



Za správnost a úplnost dokumentace předložené s žádostí včetně jejího souladu s platnými předpisy plně zodpovídá její zpracovatel. Stanovisko nenahrazuje případná další stanoviska k jiným částem stavby.

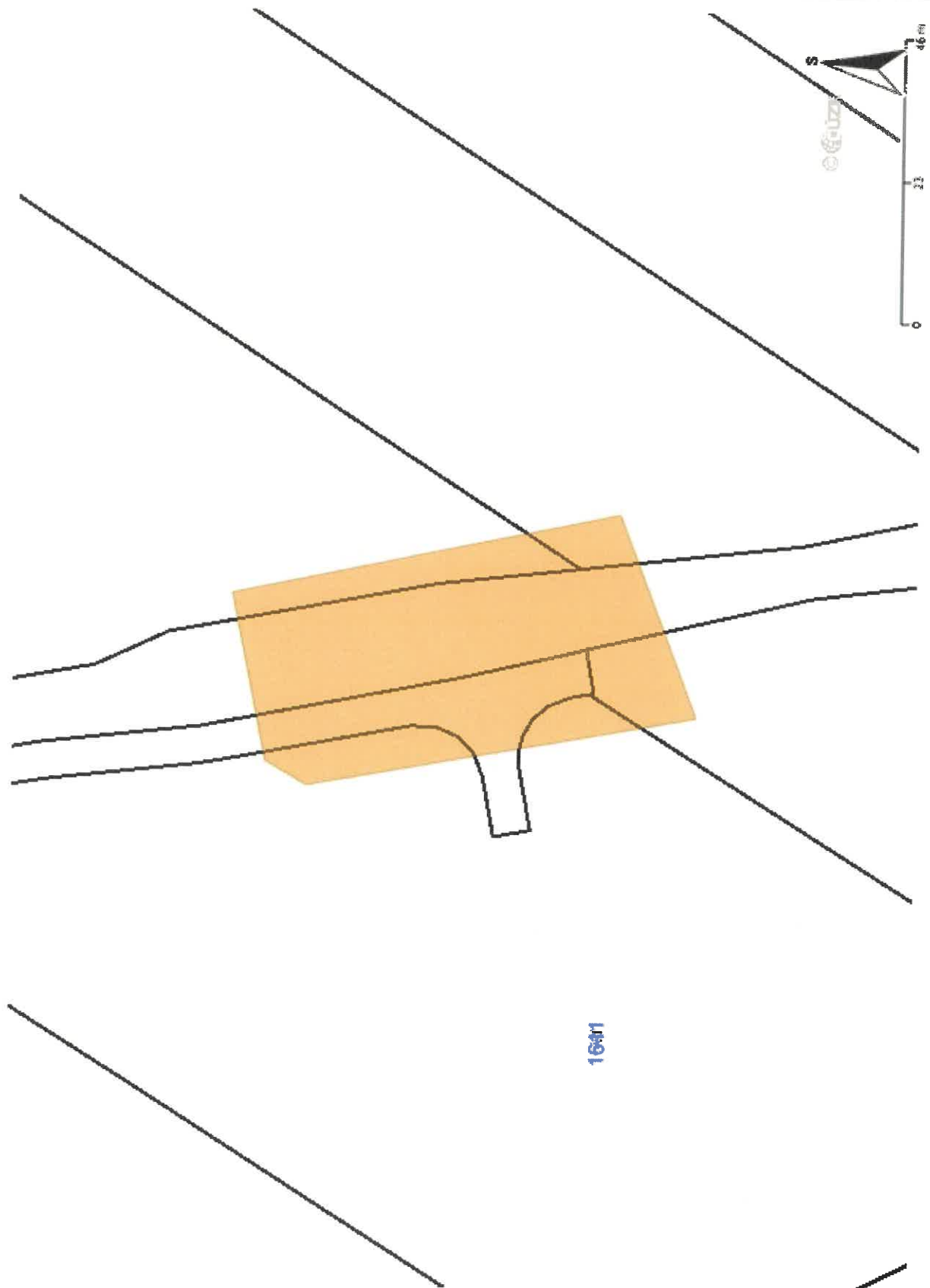
V případě další korespondence nebo jednání (např. změna stavby) uvádějte naši značku - 5002366936 a datum tohoto stanoviska. Kontakty jsou k dispozici na <https://www.gasnet.cz/cs/kontaktni-system/>.

A handwritten signature in purple ink, which appears to read 'Kápička'.

GasNet, s.r.o.
zastoupená společností GasNet Služby, s.r.o., IČ 27935311
Jaroslav Kápička
Vedoucí zpracování externích požadavků
Odbor zpracování externích požadavků

Přílohy: Orientační zakres plynárenského zařízení

Provozovatel DS: GasNet, s.r.o.; Stavebník: Správa železnic, státní organizace, Dílžďená 1003/7, 11000 Praha. K.ú.: Hladké Životice.



Legenda:

linie plynovodu	
	NTL
	STL
	VTL
	WTL
	nefunkční
	plánovaná stavba před realizací
	ve výstavbě, neuvedeno do provozu
	regulační stanice
	ochranné zařízení
	kabel
	elektrodpřijojka
	kabel protikorozní ochrany
	anodové uzemnění
	stanice katodové ochrany
	pásmo vlivu anodového uzemnění SKAO
	neplynovodní zařízení (linie/ bod)



naše značka
5002366863
vyřizuje
Jaroslav Kápička
datum
27.04.2021

IM-Projekt, inženýrské a mostní konstrukce, s.r.o.
Vodní 970/1
60200 Brno

Věc:

Propustky v evid. km 7,914; 8,035; 8,103 trati Suchdol nad Odrou - Fulnek

K.ú. - p.č.: Stachovice

Stavebník: Správa železnic, státní organizace, Dlážďená 1003/7, 11000 Praha

Účel stanoviska: Předprojektová příprava

GasNet, s.r.o., jako provozovatel distribuční soustavy (PDS) a technické infrastruktury, zastoupený GasNet Služby, s.r.o., vydává toto stanovisko:

V zájmovém území vyznačeném v příloze tohoto stanoviska, nejsou umístěna žádná provozovaná plynárenská zařízení a plynovodní přípojky ve vlastnictví nebo správě GasNet, s.r.o.. Mohou se zde nacházet plynárenská zařízení jiných vlastníků či správců, případně i dlouhodobě nefunkční/neprovozovaná plynárenská zařízení bez dostupných informací o jejich poloze a vlastnictví.

V rozsahu území vyznačeného v příloze souhlasíme s povolením stavby dle zákona 183/2006 Sb. ve znění pozdějších předpisů např. s vydáním územního rozhodnutí, zjednodušeným územním řízením, vydáním územního souhlasu, uzavřením veřejnoprávní smlouvy, ohlášením, stavebním povolením, veřejnoprávní smlouvou o provedení stavby nebo oznámením stavebního záměru s certifikátem autorizovaného inspektora.

V případě uzavření veřejnoprávní smlouvy nebude GasNet, s.r.o. ani GasNet Služby, s.r.o., jako zmocněnec GasNet, s.r.o., účastníkem územního ani stavebního řízení a nebudou uvedeni ve třetích osobách veřejnoprávní smlouvy.

Platí pouze pro území vyznačené v příloze tohoto stanoviska a to 24 měsíců ode dne jeho vydání.

Stanovisko bylo vygenerováno na základě vaší žádosti automaticky.

V případě dotčení pozemku v majetku společnosti GasNet, s.r.o. je třeba dále projednat smluvní vztah k tomuto pozemku. Kontakt na projednání naleznete na adrese www.gasnet.cz/cs/kontaktni-system/, činnost "Smluvní vztahy - pozemky a budovy plynárenských zařízení", případně na Zákaznické lince GasNet 555 90 10 10.

GasNet Služby, s.r.o.

Plynárenská 499/1 · Zábřovice · 602 00 Brno · T 555 90 10 10 · www.gasnet.cz
IČ: 27935311 · DIČ: CZ27935311

Zápis do obchodního rejstříku: Krajský soud v Brně, sp. zn. C 57165, dne 26. 7. 2007

Certificate of incorporation: Regional Court in Brno, ref. number C 57165, on 26th July 2007

Zákaznická linka GasNet 555 90 10 10, info@gasnet.cz, www.gasnet.cz



Za správnost a úplnost dokumentace předložené s žádostí včetně jejího souladu s platnými předpisy plně zodpovídá její zpracovatel. Stanovisko nenahrazuje případná další stanoviska k jiným částem stavby.

V případě další korespondence nebo jednání (např. změna stavby) uvádějte naši značku - 5002366863 a datum tohoto stanoviska. Kontakty jsou k dispozici na <https://www.gasnet.cz/cs/kontaktni-system/>.

GasNet, s.r.o.
zastoupená společností GasNet Služby, s.r.o., IČ 27935311
Jaroslav Kápička
Vedoucí zpracování externích požadavků
Odbor zpracování externích požadavků

Přílohy: Orientační zakres plynárenského zařízení



naše značka
5002366947
vyřizuje
Jaroslav Kápička
datum
27.04.2021

IM-Projekt, inženýrské a mostní konstrukce, s.r.o.
Vodní 970/1
60200 Brno

Věc:
Propustek v evid. km 8,387 trati Suchdol nad Odrou - Fulnek

K.ú. - p.č.: Fulnek

Stavebník: Správa železnic, státní organizace, Dlážďená 1003/7, 11000 Praha

Účel stanoviska: Předprojektová příprava

GasNet, s.r.o., jako provozovatel distribuční soustavy (PDS) a technické infrastruktury, zastoupený GasNet Služby, s.r.o., vydává toto stanovisko:

V zájmovém území vyznačeném v příloze tohoto stanoviska, nejsou umístěna žádná provozovaná plynárenská zařízení a plynovodní přípojky ve vlastnictví nebo správě GasNet, s.r.o.. Mohou se zde nacházet plynárenská zařízení jiných vlastníků či správců, případně i dlouhodobě nefunkční/neprovozovaná plynárenská zařízení bez dostupných informací o jejich poloze a vlastnictví.

V rozsahu území vyznačeného v příloze souhlasíme s povolením stavby dle zákona 183/2006 Sb. ve znění pozdějších předpisů např. s vydáním územního rozhodnutí, zjednodušeným územním řízením, vydáním územního souhlasu, uzavřením veřejnoprávní smlouvy, ohlášením, stavebním povolením, veřejnoprávní smlouvou o provedení stavby nebo oznámením stavebního záměru s certifikátem autorizovaného inspektora.

V případě uzavření veřejnoprávní smlouvy nebude GasNet, s.r.o. ani GasNet Služby, s.r.o., jako zmocněnec GasNet, s.r.o., účastníkem územního ani stavebního řízení a nebudou uvedeni ve třetích osobách veřejnoprávní smlouvy.

Platí pouze pro území vyznačené v příloze tohoto stanoviska a to 24 měsíců ode dne jeho vydání.

Stanovisko bylo vygenerováno na základě vaší žádosti automaticky.

V případě dotčení pozemku v majetku společnosti GasNet, s.r.o. je třeba dále projednat smluvní vztah k tomuto pozemku. Kontakt na projednání naleznete na adrese www.gasnet.cz/cs/kontaktni-system/, činnost "Smluvní vztahy - pozemky a budovy plynárenských zařízení", případně na Zákaznické lince GasNet 555 90 10 10.

GasNet Služby, s.r.o.

Plynárenská 499/1 · Zábřovice · 602 00 Brno · T 555 90 10 10 · www.gasnet.cz
IČ: 27935311 · DIČ: CZ27935311

Zápis do obchodního rejstříku: Krajský soud v Brně, sp. zn. C 57165, dne 26. 7. 2007

Certificate of incorporation: Regional Court in Brno, ref. number C 57165, on 26th July 2007

Zákaznická linka GasNet 555 90 10 10, info@gasnet.cz, www.gasnet.cz



Za správnost a úplnost dokumentace předložené s žádostí včetně jejího souladu s platnými předpisy plně zodpovídá její zpracovatel. Stanovisko nenahrazuje případná další stanoviska k jiným částem stavby.

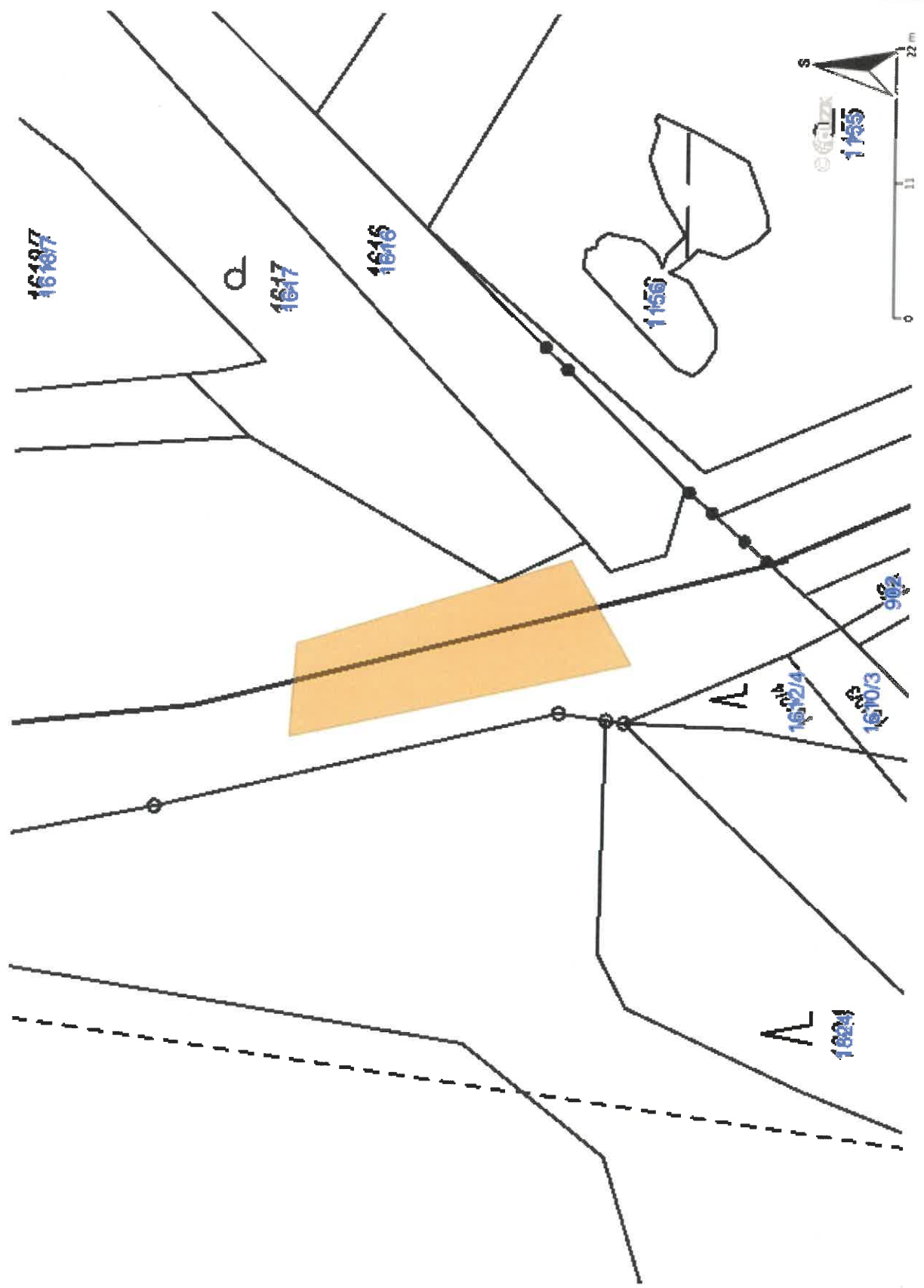
V případě další korespondence nebo jednání (např. změna stavby) uvádějte naši značku - 5002366947 a datum tohoto stanoviska. Kontakty jsou k dispozici na <https://www.gasnet.cz/cs/kontaktni-system/>.

GasNet, s.r.o.
zastoupená společností GasNet Služby, s.r.o., IČ 27935311
Jaroslav Kápička
Vedoucí zpracování externích požadavků
Odbor zpracování externích požadavků


















Přílohy: Orientační zakres plynárenského zařízení

Příloha: Orientační zakres plynárenského zařízení. Tato příloha je nedílnou součástí stanoviska č. 5002366947 ze dne 27.04.2021.

Provozovatel DS: GasNet, s.r.o.; Stavebník: Správa železnic, státní organizace , Dlážděná 1003/7 , 11000 Praha. K.ú.: Fulnek.



Legenda:

	linie plynovodu
	NTL
	STL
	VTL
	WTL
	nefunkční
	plánovaná stavba před realizací
	ve výstavbě, neuvedeno do provozu
	regulační stanice
	ochranné zařízení
	kabel
	elektrodpřijka
	kabel protikorozi ochrany
	anodové uzemnění
	stanice katodové ochrany
	pásmo vlivu anodového uzemnění SKAO
	neplynovodní zařízení (linie/ bod)

ŽADATEL

IM-Projekt, inženýrské a mostní konstrukce, s.r.o.

NAŠE ZNAČKA
0101645162**VYŘÍZENO DNE**
30.11.2021

Sdělení o existenci energetického zařízení, sítě pro elektronickou komunikaci nebo zařízení technické infrastruktury společnosti ČEZ Distribuce, a. s., pro akci:**Propustky v km 3,951; 7,914; 8,035; 8,103 a 8,387 trati Suchdol n/O - Fulnek**

Vážený zákazníku,

dovolujeme si reagovat na Vaši žádost číslo 0101645162 ze dne 30.11.2021 o sdělení o existenci energetického zařízení, sítě pro elektronickou komunikaci nebo zařízení technické infrastruktury. Na Vámi uvedeném zájmovém území se **nenachází energetické zařízení, zařízení sítě pro elektronickou komunikaci nebo zařízení technické infrastruktury v majetku společnosti ČEZ Distribuce, a. s.**

Zároveň si Vás dovoluujeme upozornit, že se v zájmovém území může nacházet energetické zařízení, sítě pro elektronickou komunikaci nebo zařízení technické infrastruktury, které není v majetku společnosti ČEZ Distribuce, a. s.

Toto sdělení je platné do 31.05.2022.

V souvislosti s výše uvedeným si Vás dovoluujeme upozornit, že uvedené sdělení včetně jeho příloh představuje skutečnosti tvořící obchodní tajemství společnosti ČEZ Distribuce, a. s. Poskytnuté informace jsou dále také důvěrnými informacemi a obchodně citlivými informacemi společnosti ČEZ Distribuce, a. s. Z výše uvedených důvodů si Vás proto společnost ČEZ Distribuce, a. s., dovoluje upozornit, že s poskytnutými informacemi je potřeba nakládat dle platných právních předpisů, v opačném případě se vystavujete postihu ve smyslu platné právní úpravy. V této souvislosti si Vás dále dovoluujeme upozornit, že požadované informace nesmí být předány, sděleny, využity, zpřístupněny, či jiným způsobem postoupeny na jakoukoli třetí osobu bez předchozího prokazatelného souhlasu společnosti ČEZ Distribuce, a. s. Informace o existenci energetického zařízení, sítě pro elektronickou komunikaci a zařízení technické infrastruktury mohou být využity pouze pro účel, pro který byly vyžádány.

S pozdravem

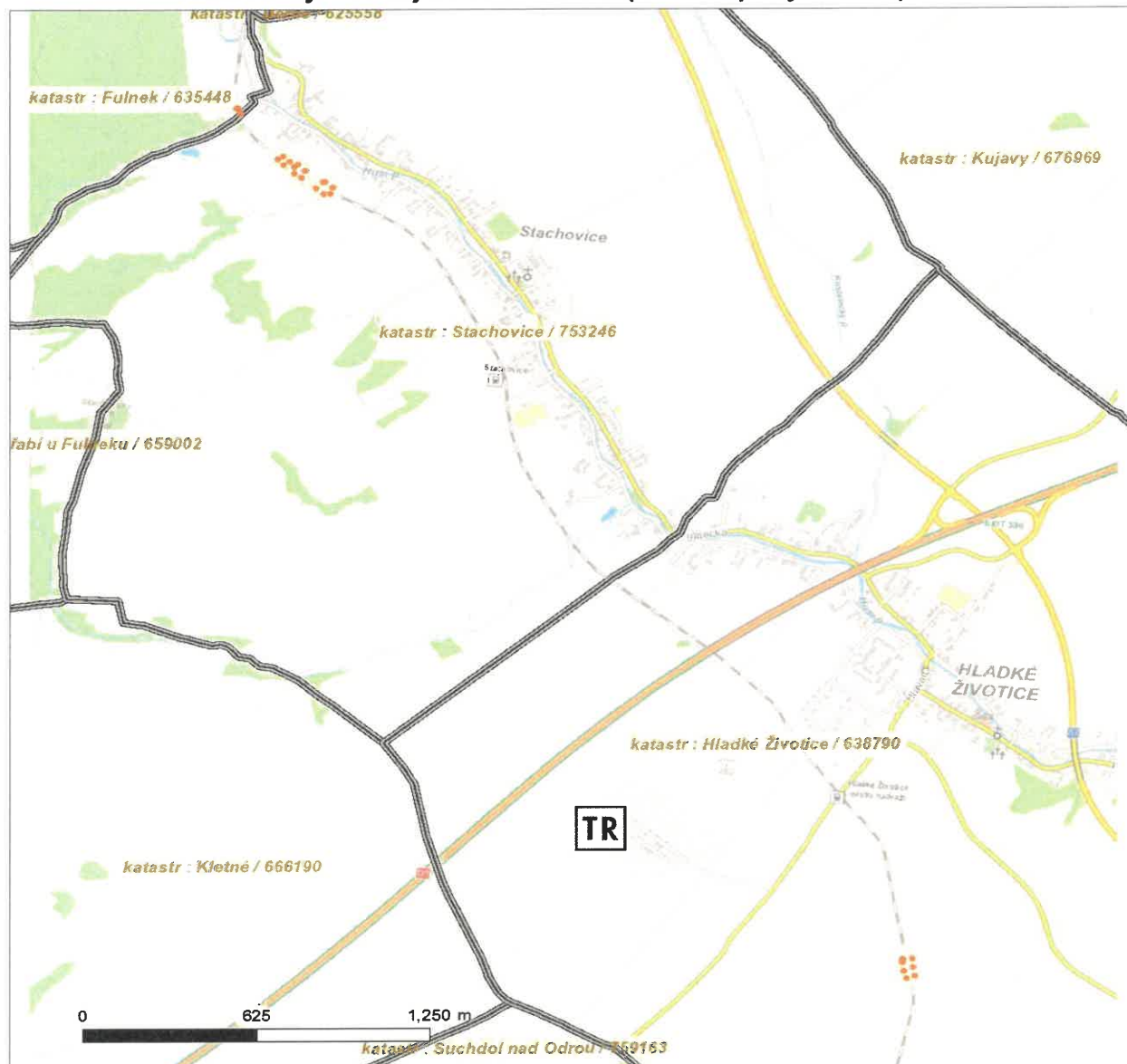
ČEZ Distribuce, a. s.Děčín, Děčín IV-Podmokly
Teplická 874/8
PSČ 405 02
IČ: 24729035**Přílohy**

Situační výkres zájmového území

Platí pouze se sdělením číslo 0101645162.

Zakreslené polohy zařízení v příloze jsou pouze informativní.

Situační výkres zájmového území (klad mapových listů)



Není-li zobrazena katastrální mapa, zadejte žádost znovu. Katastrální mapa je generována prostřednictvím externí WMS služby, jejíž provoz nezajišťuje společnost ČEZ Distribuce, a. s.

LEGENDA

Podzemní vedení NN do 1 kV	(TS) Stanice do 52 kV - stožárová	Nadzemní síť pro elektronickou komunikaci
Nadzemní vedení NN do 1 kV	(TS) Stanice do 52 kV - zděná	Podzemní síť pro elektronickou komunikaci
Podzemní vedení VN do 35 kV	(TR) Transformovna (nad 52 kV)	HDPE trubka
Nadzemní vedení VN do 35 kV	Probíhající investice ČEZ Distribuce	Souběhy sítí pro elektronickou komunikaci s energetickými sítěmi:
Podzemní vedení VVN 110 kV	(TS) Stanice ČEZ Distribuce ve výstavbě	Souběh s podzemním vedením NN do 1 kV
Nadzemní vedení VVN 110 kV	Zařízení ČEZ Distribuce ve výstavbě	Souběh s nadzemním vedením NN do 1 kV
NN přívod odběratele	Hranice katastrálního území	Souběh s podzemním vedením VN do 35 kV
Zařízení technické infrastruktury		Souběh s nadzemním vedením VN do 35 kV
Cizí energetické vedení		Souběh s podzemním vedením VVN 110 kV
Zájmové území		Souběh s nadzemním vedením VVN 110 kV



ŽADATEL

IM-Projekt, inženýrské a mostní konstrukce

NAŠE ZNAČKA
0700475294

VYŘIZUJE / LINKA

VYŘÍZENO DNE
30.11.2021

Sdělení o existenci komunikačního vedení společnosti ČEZ ICT Services, a. s.

Název akce: Propustky v km 3,951; 7,914; 8,035; 8,103 a 8,387 trati Suchdol n/O - Fulnek

Účel: Sloučené územní a stavební řízení

Vážený zákazníku,
dovolujeme si reagovat na Vaši žádost číslo 0700475294 ze dne 30.11.2021, která se týkala sdělení o existenci komunikačního zařízení na Vámi určeném zájmovém území.

Dle vědomí společnosti ČEZ ICT Services, a. s., se na Vámi vymezeném zájmovém území:
nenachází komunikační zařízení v majetku společnosti ČEZ ICT Services, a. s.

Zároveň si Vás dovoluujeme upozornit, že není vyloučeno, že se ve Vámi vymezeném zájmovém území nachází jiné zařízení, které není v majetku společnosti ČEZ ICT Services, a. s.

Toto sdělení je platné do 30.11.2022.

V souvislosti s výše uvedeným si Vás dovoluujeme upozornit, že sdělení o existenci či neexistenci sítě představuje skutečnosti tvořící obchodní tajemství společnosti ČEZ ICT Services, a. s. Poskytnuté informace jsou dále také důvěrnými informacemi společnosti ČEZ ICT Services, a. s. Z výše uvedených důvodů si Vás proto společnost ČEZ ICT Services, a. s., dovoluje upozornit, že s poskytnutými informacemi je potřeba nakládat dle platných právních předpisů, v opačném případě se vystavujete postihu ve smyslu platné právní úpravy. V této souvislosti si Vás dovoluujeme rovněž upozornit, že požadované informace nesmí být předány, sděleny, využity, zpřístupněny, či jiným způsobem postoupeny na jakoukoli třetí osobu bez předchozího prokazatelného souhlasu společnosti ČEZ ICT Services, a. s. Informace o existenci sítě mohou být využity pouze pro účel, pro který byly vyžádány.

ČEZ ICT Services, a. s.

Praha, Praha 4
Duhová 1531/3
PSČ 140 53
IČ: 26470411

Přílohy

Situační výkres zájmového území

ČEZ ICT Services, a. s.

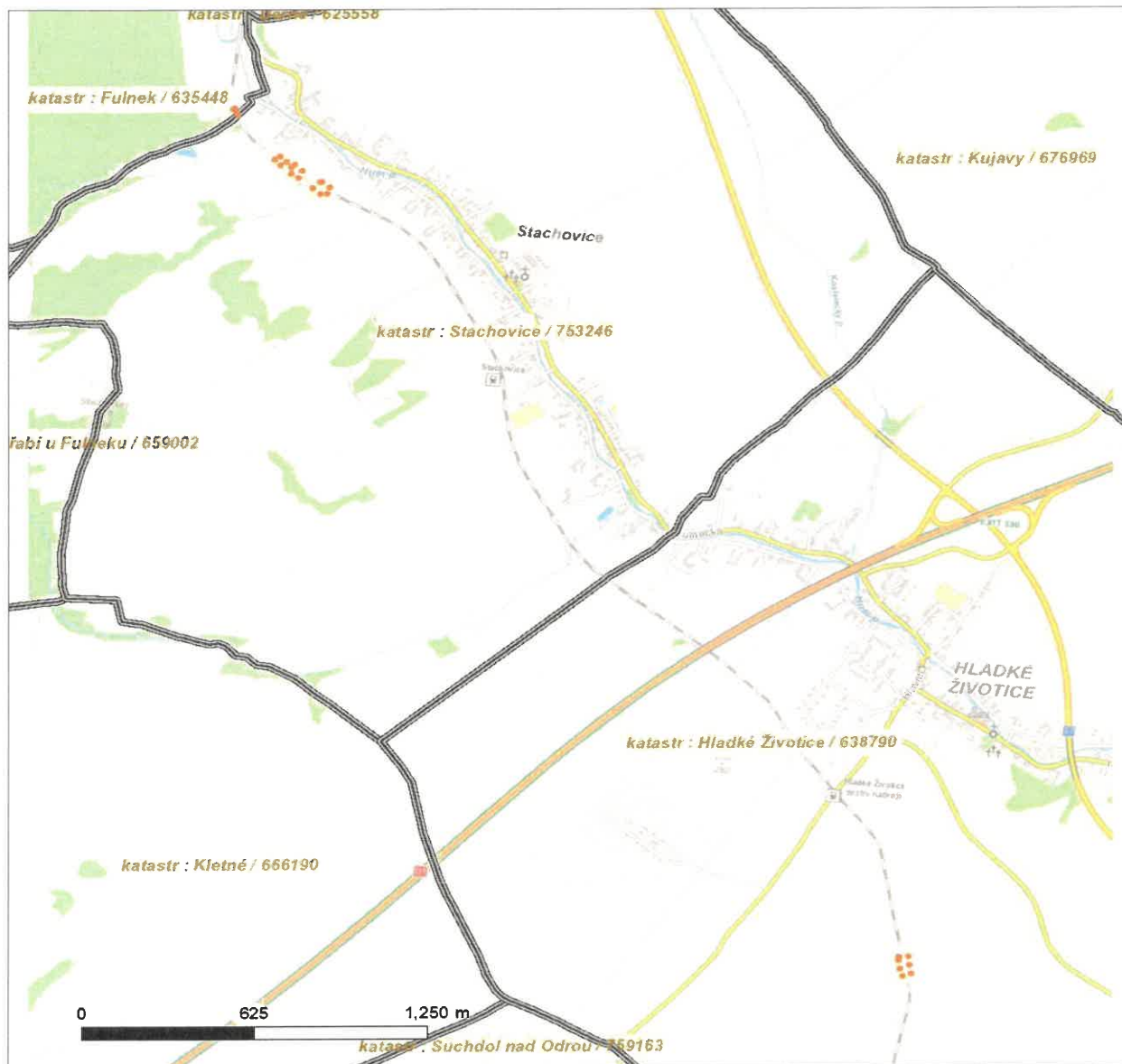
Duhová 1531/3, 140 53 Praha 4 | tel.: 841 842 843 | IČ: 26470411, DIČ: CZ26470411
e-mail: servicedesk@cez.cz, www.cez.cz/cez-ict-services | zapsána v obchodním rejstříku
vedeném Městským soudem v Praze, oddíl B, vložka 7309



Platí pouze se sdělením číslo 0700475294.

Zakreslené polohy zařízení v příloze jsou pouze informativní.

Situační výkres zájmového území



LEGENDA

- | | |
|---------------------------------|-------------------------------|
| ■ ■ ■ Nadzemní optické vedení | ■ ■ Radioreléový spoj vzduch |
| — Podzemní optické vedení | Zájmové území |
| ■ ■ ■ Nadzemní metalické vedení | — Hranice katastrálního území |
| — Podzemní metalické vedení | |



ŽADATEL

IM-Projekt, inženýrské a mostní konstrukce

NAŠE ZNAČKA
0201336793

VYŘIZUJE / LINKA

VYŘÍZENO DNE
30.11.2021

Sdělení o existenci komunikačního vedení společnosti Telco Pro Services, a. s.

Název akce: Propustky v km 3,951; 7,914; 8,035; 8,103 a 8,387 trati Suchdol n/O - Fulnek

Účel: Sloučené územní a stavební řízení

Vážený zákazníku,
dovolujeme si reagovat na Vaši žádost číslo 0201336793 ze dne 30.11.2021, která se týkala sdělení o existenci komunikačního zařízení na Vámi určeném zájmovém území.

Dle vědomí společnosti Telco Pro Services, a. s., se na Vámi vymezeném zájmovém území:
nenachází komunikační zařízení v majetku společnosti Telco Pro Services, a. s.

Zároveň si Vás dovoluujeme upozornit, že není vyloučeno, že se ve Vámi vymezeném zájmovém území nachází jiné zařízení, které není v majetku společnosti Telco Pro Services, a. s.

Toto sdělení je platné do 30.11.2022.

V souvislosti s výše uvedeným si Vás dovoluujeme upozornit, že sdělení o existenci či neexistenci sítě představuje skutečnosti tvořící obchodní tajemství společnosti Telco Pro Services, a. s. Poskytnuté informace jsou dále také důvěrnými informacemi společnosti Telco Pro Services, a. s. Z výše uvedených důvodů si Vás proto společnost Telco Pro Services, a. s., dovoluje upozornit, že s poskytnutými informacemi je potřeba nakládat dle platných právních předpisů, v opačném případě se vystavujete postihu ve smyslu platné právní úpravy. V této souvislosti si Vás dovoluujeme rovněž upozornit, že požadované informace nesmí být předány, sděleny, využity, zpřístupněny, či jiným způsobem postoupeny na jakoukoli třetí osobu bez předchozího prokazatelného souhlasu společnosti Telco Pro Services, a. s. Informace o existenci sítě mohou být využity pouze pro účel, pro který byly vyžádány.

S pozdravem

Telco Pro Services, a. s.

Praha, Praha 4
Duhová 1531/3
PSČ 140 00
IČ: 29148278

Přílohy

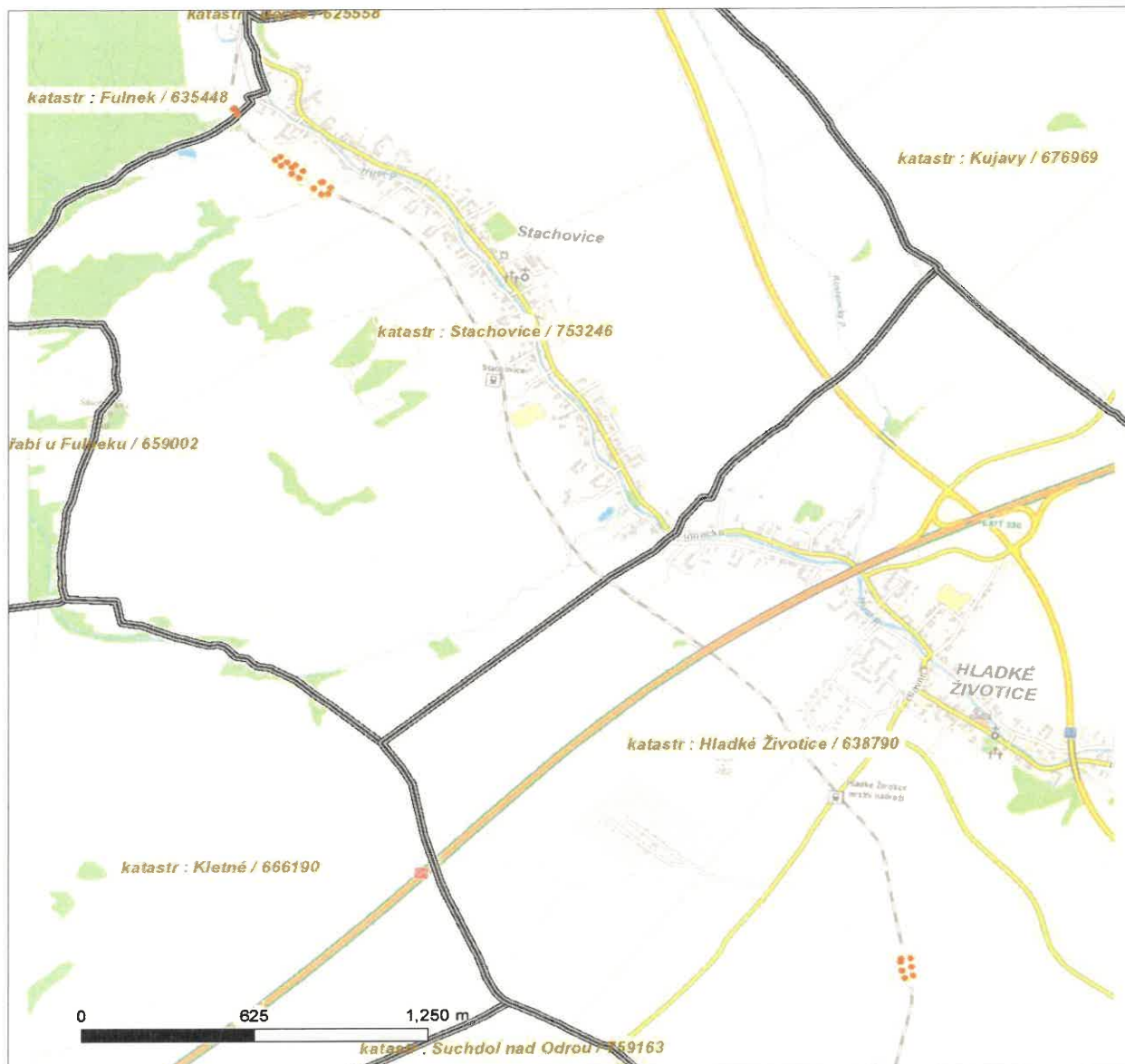
Situační výkres zájmového území



Platí pouze se sdělením číslo 0201336793.

Zakreslené polohy zařízení v příloze jsou pouze informativní.

Situační výkres zájmového území



LEGENDA

- | | |
|---------------------------|-----------------------------|
| Nadzemní optické vedení | Radioreléový spoj vzduch |
| Podzemní optické vedení | Zájmové území |
| Nadzemní metalické vedení | Hranice katastrálního území |
| Podzemní metalické vedení | |



Vyjádření k drážním energetickým zařízením a jejich součástím ve Správě železnic, Oblastního ředitelství Ostrava, Správy elektrotechniky a energetiky (SEE)

Ev. č. INT/21-SEE/472

„Oprava propustků v km 3,951; 7,914; 8,035 a 8,387 trati 1971 a oprava propustků v km 35,061; 35,532; 35,891; 36,338 a 36,633 trati TÚ 1961.“ (sítě).

Trať Správy železnic Suchdol n. O. – Budišov n. B. v km 35,000 – 35,110; km 35,480 – 35,580; km 35,840 – 35,940; 36,280 – 36,340 a km 36,580 – 36,680 a trať Správy železnic Suchdol n. O. – Fulnek v km 3,900 – 4,000; km 7,860 – 8,150 a km 8,330 – 8,440.

Komu		Od koho	Ivan Čabala
úsek, org. jednotka:	Oblastní ředitelství Ostrava	úsek, org. jednotka:	Oblastní ředitelství Ostrava
odbor:	SMT	odbor:	SEE
		telefon:	+420 972 762 202
		e-mail:	cabala@spravazeleznic.cz
Datum	30. 7. 2021	Počet stran	2
		Počet příloh	0

ke dni: **červenec**

2021

Při realizaci Vámi plánovaných vyznačených zemních prací **nedojde** ke styku (souběhu, křížení) s drážními elektroenergetickými zařízeními a jejich součástmi, která jsou chráněna ochranným pásmem dle § 46 zákona č. 458/2000 Sb.

Jedná se o:

- podzemní vedení: nn ☐, nn DOÚO, ON ☐, vn 3kV DC ☐, vn 6kV ☐, vn 22kV ☐, vvn 110kV ☐, uzemnění ☐
- nadzemní vedení kabelové: nn ☐, vn 6kV ☐, vn 22kV ☐
- nadzemní vedení (bez izolace): vn 3kV DC ☐, vvn 110kV ☐
- nadzemní vedení (se zákl. izolací): vn 22kV ☐
- elektrické stanice: venkovní ☐, stožárové ☐, kompaktní a zděné ☐

Všeobecné podmínky:

Provádění zemních prací v blízkosti podzemních vedení elektrizační soustavy a jejich součástí se povoluje za podmínek, že žadatel:

- bude respektovat ochranná pásma zařízení elektrizační soustavy dle § 46 zákona č. 458/2000 Sb.
- zajistí před zahájením zemních prací vytyčení kabelového vedení přímo na stanovišti (trase), nutno uvést značku tohoto vyjádření
- uvědomí organizaci, která vydala toto vyjádření o zahájení stavebních prací nejméně 15 dnů předem
- seznámí prokazatelně (písemně) své zaměstnance, jichž se to týká, s polohou tohoto vedení (zařízení) a upozorní je na možnou odchylku uloženého vedení (zařízení) od výkresové dokumentace (v metrech)
- vyzve své zaměstnance, aby dbali při pracích v těchto místech největší opatrnosti a ve vzdálenosti 1 metru po každé straně vytyčené trasy vedení (zařízení) nepoužívali žádných mechanizačních prostředků (hloubicích strojů) a dodržovali platné bezpečnostní předpisy a ČSN
- uloží svým zaměstnancům, aby odkryté podzemní kabelové vedení (zařízení) řádně zajistili proti poškození a na tuto skutečnost upozorní správce zařízení (kabelu)

- bude dodržovat technologické postupy pokládky sítí technického vybavení (kabely, potrubí aj.) dle platných ČSN, TNŽ a předpisů Správy železnic, státní organizace a ostatních právních předpisů
- zajistí zachování snadného přístupu ke kabelovým trasám a zařízením ve správě SEE OŘ Ostrava z provozních důvodů (oprava, údržba, příp. výměna) s potřebnou technikou
- vyzve správce zařízení k provedení kontroly, zda není vedení (zařízení) viditelně poškozeno
- ohlásí neprodleně každé poškození podzemního kabelového vedení a ostatního zařízení na elektrodispečink Správy železnic, státní organizace v Ostravě:

elektrodispečer I. tel.: 972 762 581

elektrodispečer II. tel.: 972 762 683


Doplňující připomínky:

Nedodržení výše uvedeného je hrubým porušením právních povinností dle zákonů č. 458/2000 Sb. energetický zákon a č. 266/1994 Sb. Zákon o drahách v jejich platných zněních.

Toto vyjádření pozbývá platnosti, jestliže se nezačne se stavebními pracemi uvedené stavby do dne: **červenec 2023**

Ing. Lumír Bajgar
Digitálně podepsal
Ing. Lumír Bajgar
Datum: 2021.07.30
07:55:13 +02'00'

Ing. Jaromír Hubač
Přednosta
Správy elektrotechniky a energetiky
Oblastní ředitelství Ostrava



**Stanovisko Správy sdělovací a zabezpečovací techniky (SSZT)
Ev. č. 274/2021-SSZT**

Komu	Ing. Milan Švrčina	Od koho	Bc. Dalibor Wajda
úsek, org. jednotka:	OŘ Ostrava	úsek, org. jednotka:	Oblastní ředitelství Ostrava
odbor:	SMT	odbor:	SSZT OŘ Ostrava
		telefon:	+420 972 766 434
		e-mail:	Wajda@spravazeleznic.cz
Datum	2. 8. 2021	Počet stran	2
		Počet příloh	1

Vyjádření k drážním podzemním kabelovým vedením a součástím zabezpečovacího a sdělovacího zařízení ve správě SŽ, s. o., Oblastního ředitelství Ostrava – Správy sdělovací a zabezpečovací techniky (SSZT)

Vyjádření o prostorovém umístění (existenci) podzemních, nadzemních zabezpečovacích kabelových vedení a zařízení ve staveništi (trase).

Přesné vyznačení staveniště, trasy:

Svatoňovice – Budišov nad Budišovkou km 35,000 – 36,700

Suchdol nad Odrou – Fulnek km 3,900 – 4,000

Suchdol nad Odrou – Fulnek km 7,860 – 8,440

Název, účel stavby: **Oprava propustků v km 3,951; 7,914; 8,035 a 8,387 trati 1971 a oprava propustků v km 35,061; 35,532; 35,891; 36,338 a 36,633 trati TÚ 1961**

Při realizaci Vámi plánovaných prací **dojde** k dotčení (souběhu, křížování) kabelových tras (zařízení) ve správě SŽ, s. o., Oblastního ředitelství Ostrava – Správy sdělovací a zabezpečovací techniky, která jsou chráněna ochranným pásmem ve smyslu zákona č. 266/1994 Sb., o dráhách.

Na základě tohoto vyjádření **je** nutné požádat o jejich vytyčení.

Vyjádření pozbývá platnosti dne: 2. 8. 2023

Upozorňujeme, že o vyjádření je nutno požádat i u ČD-Telematika, a.s., centrální podatelna U2, Pod Tábořem 369/8a, 190 00 Praha 9 (není-li součástí souhrnného vyjádření).

Všeobecné podmínky

Při provádění zemních prací v blízkosti podzemních silnoproudých a slaboproudých kabelových vedení a jejich součástí je nutno:

- zajistit před zahájením zemních prací vytyčení kabelového vedení přímo na stanovišti (trase), nutno uvést značku tohoto vyjádření
- uvědomit organizaci, která vydala toto vyjádření o zahájení stavebních prací nejméně 15 dnů předem

- seznámit prokazatelně (písemně) své zaměstnance, jichž se to týká, s polohou tohoto vedení (zařízení)
- upozornit na možnou odchylku $\pm 30\text{cm}$ uloženého vedení (zařízení) od polohy vyznačené ve výkresové dokumentaci
- upozornit své zaměstnance, aby dbali při pracích v těchto místech největší opatrnosti a ve vzdálenosti **1 metru** po každé straně vytyčené trasy vedení (zařízení) nepoužívali žádných mechanizačních prostředků (hloubicích strojů) a dodržovali platné bezpečnostní předpisy a ČSN
- uložit svým zaměstnancům, aby odkryté podzemní kabelové vedení (zařízení) řádně zajistili proti poškození a na tuto skutečnost upozornili správce zařízení (kabelu)
- dodržovat technologické postupy pokládky sítí technického vybavení (kabely, potrubí aj.) dle platných ČSN, TNŽ a předpisů a ostatních právních předpisů
- vyzve správce zařízení k provedení kontroly, zda není vedení (zařízení) viditelně poškozeno
- **ohlásit neprodleně každé poškození podzemního kabelového vedení a ostatního zařízení organizaci, která vydala toto vyjádření**
- při práci dodržet vyhlášku 48/1982 „Zemní práce“, v platném znění
- respektovat ochranná pásma správce kabelových a venkovních (trakčních) vedení a elektrických stanic dle § 46 zákona č. 458/2000 Sb., v platném znění

Vytyčení trasy

Je-li nutné vytyčení kabelových tras ve správě SŽ, s. o., Oblastního ředitelství Ostrava, je vytyčení provedeno pracovníky SSZT. Vytyčení se děje na základě písemné objednávky a telefonické domluvy nejméně 2 týdny před požadovaným termínem vytyčení. Na objednávce uveďte číslo tohoto vyjádření, datum vydání, IČO, DIČ a bankovní spojení Vaší organizace, dále přiložte kopii výpisu z obchodního rejstříku a také situační schéma.

Objednávku zasílejte na adresu:

Správa železnic, s. o.
Oblastní ředitelství Ostrava
Správa sdělovací a zabezpečovací techniky
Muglinovská 1038/5
702 00 OSTRAVA

Kontakt: **Vaškůj Radim**
Tel.: **972 762 324**
Mobil: **725 797 098**
E-mail: **Vaskuj@spravazeleznic.cz**

Upozornění: V případě, že žadatel poškodí kabel (y), zařízení ve správě SŽ, s. o., Oblastního ředitelství Ostrava:

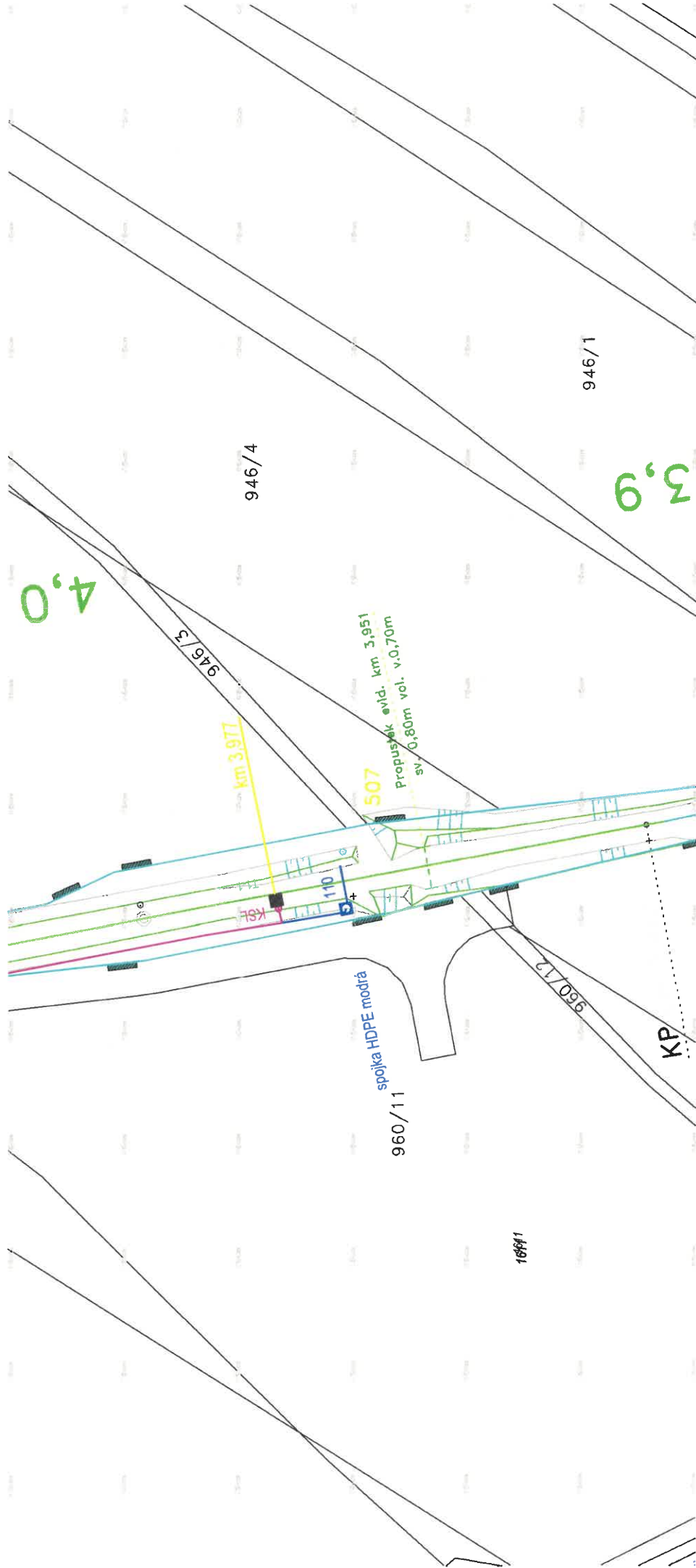
- je povinen uhradit náklady na opravu a provozuschopnost,
- uhrazené náklady nenahrazují možné postihy ve smyslu zákona 127/2005 Sb., o elektronických komunikacích a dalších zákonů, zejména pak zákona číslo 500/2004 Sb., správní řád, v platném znění.

Doplňující údaje:

Svatoňovice – Budišov nad Budiš. km 35,000 – 36,700 – žádné sítě ve správě SSZT
Suchdol nad Odrou – Fulnek km 3,900 – 4,000 – kabelové trasy ve správě SSZT
Suchdol nad Odrou – Fulnek km 7,860 – 8,440 – žádné sítě ve správě SSZT

- Ochranné pásmo kabelové trasy (1 m od osy krajního kabelu na každou stranu) ve správě SSZT požadujeme respektovat včetně nepojíždění těžkými mechanismy mimo zpevněnou plochu.
- Ke kabelovým trasám a zařízení požadujeme zachovat snadný přístup z provozních důvodů (údržba, oprava a výměna).
- V příloze posíláme orientační polohopisnou situaci kabelových tras ve správě SSZT.

Upozorňujeme, že nedodržení těchto podmínek je hrubým porušením právních povinností ve smyslu zákona č. 266/1994 Sb., o dráhách, v platném znění.



SSZT trasa

SSZT trasa



ČD-TELEMATIKA

**IM-Projekt, inženýrské a mostní konstrukce,
s.r.o.
Vodní 970/1
602 00 Brno**

Váš dopis zn.

ze dne

Číslo jednací 1202108640

Datum 6.5.2021

Vyřizuje Tomáš Lariš

telefon +420 602 224 077

e-mail Tomas.Laris@cdt.cz

Věc: Vyjádření k existenci sítí elektronických komunikací v majetku a/nebo správě ČD - Telematika a.s. ke sloučenému územnímu a stavebnímu řízení.

Název stavby: Propustek v evid. km 3,951 trati Suchdol nad Odrou - Fulnek

Ze vzájemné polohy průběhu sítí elektronických komunikací v majetku a správě ČD - Telematika a.s. (dále jen „ČD-T“) a území přímo ovlivněného stavebními pracemi vyplývá, že při stavebních pracích **dojde ke styku s prostředky sítí elektronických komunikací** nebo stavební práce budou probíhat v ochranném pásmu sítí těchto majitelů:

- prostředky sítí elektronických komunikací v majetku Správy železnic, státní organizace (ve správě CTD)

Ochranné pásmo sítí elektronických komunikací určuje §102 zák. č. 127/2005 Sb., o elektronických komunikacích.

Vyjádření pozbývá platnosti dne 6.5.2023

Dotčené prostředky sítí elektronických komunikací:

Všeobecné podmínky ochrany:

Vyjádření je platné pouze pro získání **informací o výskytu sítí elektronických komunikací** v majetku a/nebo správě společnosti ČD - Telematika a.s. v zájmovém území určeném a vyznačeném žadatelem včetně stanoveného důvodu vyjádření.

Žadatel **není oprávněn** užít toto vyjádření k podání žádosti o vydání jakéhokoliv správního rozhodnutí či jiného rozhodnutí mající obdobný charakter podle zákona 183/2006 Stavební zákon. Pro již zmíněné účely je žadatel povinen **zažádat** ČD - Telematika a.s. o udělení **souhlasu se stavebními činnostmi prováděnými v blízkosti sítí elektronických komunikací** dle § 102 odst. 3 dle zákona č. 127/2005 Sb. o elektronických komunikacích, **s přesným zaznačením umístění stavby, stručným popisem rozsahu a způsobu provedení činností** a číslem jednacího tohoto vyjádření na příslušnou pobočku (kontakty naleznete na www.cdt.cz/vytyceni). Nedodržení této podmínky je hrubým porušením právní povinnosti podle zákona 183/2006 Stavební zákon, zákona 127/2005 Sb., o elektronických komunikacích a zákona 266/1994 Sb., o drahách.

www.cdt.cz

Žadatel je povinen:

- Nechat u ČD-T vytyčit přesný průběh dotčených sítí elektronických komunikací k zapracování do projektové dokumentace:
 - Vytyčení sítí elektronických komunikací bude provedeno na základě písemné objednávky zaslané nejméně 14 dnů před požadovaným termínem vytyčení. Na objednávce ve dvojím vyhotovení musí být uvedeno jednací číslo vyjádření a datum vydání vyjádření. V případě, že žadatelem je právnická osoba, musí být na objednávce uvedeno navíc IČO, DIČ a bankovní spojení objednatele.
 - Termín, způsob a formu vytyčení je nutné řešit individuálně s kontaktní osobou (kontakty na adrese www.cdt.cz/vytyceni) po telefonické dohodě, a to nejlépe 7 dnů před požadovaným termínem vytyčení. Je-li vytyčení požadováno do tří dnů od data vaší žádosti na vytyčení, bude do celkové částky za vytyčení připočten expresní příplatek ve výši 30% z celkové částky.
 - Žadatel nese veškeré náklady na provedení vytyčení, a to včetně případných prací geodetické kanceláře, pokud to situace vyžaduje.
- Zakreslit po vytyčení do dalšího stupně dokumentace průběh sítí elektronických komunikací podle skutečnosti, popsat rozsah a způsob provedení činností a zajištění ochrany dotčených sítí, a to zvlášť pro sítě v majetku Správy železnic, státní organizace a pro sítě v majetku ČD - Telematika a.s.
- K udělení souhlasu s prováděním stavebních činností v blízkosti vedení sítí elektronických komunikací je nutné, aby žadatel předložil k odsouhlasení vystavovateli tohoto vyjádření doplněný další stupeň dokumentace.

Specifické podmínky Správy železnic, státní organizace:

- V případě, že projekční či realizační práce související se stavbou budou prováděny na pozemcích dráhy či v jejím ochranném pásmu anebo na sítích elektronických komunikací v majetku Správy železnic (ve správě CTD), musí tyto práce provádět organizace, která má příslušné odborné oprávnění k práci na železničním telekomunikačním zařízení udělené Správou železnic. Stavební objekty a provozní soubory zpracované do stupně dokumentace pro územní řízení týkající se sítí elektronických komunikací v majetku Správy železnic musí být v dalším stupni projektové dokumentace zpracovány v rozsahu daném vyhláškou č.146/2008 Sb. a upřesněnou směrnicí Správy železnic 11/2006.
- Činnosti na majetku Správy železnic uvedené již ve stupni dokumentace pro územní řízení musí být v souladu s technickými kvalitativními podmínkami staveb státních drah.
- Stavebník je povinen v případě, že situace stavby vyžaduje přeložení zařízení sítí elektronických komunikací, uzavřít se společností Správa železnic, státní organizace *Smlouvu o provedení vynucené překládky podzemního vedení komunikační sítě.*
- Stavebník je dále povinen dodržovat *Všeobecné podmínky pro činnosti na kabelech v majetku Správy železnic, státní organizace (ve správě CTD)* viz Příloha.

Nedodržení těchto podmínek je hrubým porušením právní povinnosti podle zákona 183/2006 Stavební zákon, zákona 127/2005 Sb., o elektronických komunikacích a zák. č. 266/1994 Sb., o drahách.

Další upřesňující podmínky:

v zájmové oblasti se nachází podzemní kabelová trasa v naší údržbě, viz přiložený výkres;
kabel TK 5 XN 0,8 ve správě Správa železnic, s.o. - CTD Praha;

Požadujeme průběh sítě zakreslit do výkresové části projektu, uvést název správce v legendě výkresů. Digitální zaměření kabelové trasy není k dispozici.

Vytyčení sítí zajišťuje p.Filipský, tel.: 602 760 661 e-mail: Pavel.Filipsky@cdt.cz
Projektovou dokumentaci nám následně předložte k vyjádření.

Počet příloh: 2

ČD - Telematika a.s.
Pernerova 2819/2a
130 00 Praha 3

Žádost o vyjádření k existenci SEK je možné podávat elektronicky na vyjadreni.cdt.cz.

www.cdt.cz





ČD-TELEMATIKA

IM-Projekt, inženýrské a mostní konstrukce,
s.r.o.
Vodní 970/1
602 00 Brno

Váš dopis zn.

ze dne

Číslo jednací 1202108641

Datum 6.5.2021

Vyřizuje Tomáš Lariš

telefon +420 602 224 077

e-mail Tomas.Laris@cdt.cz

Věc: Vyjádření k existenci sítí elektronických komunikací v majetku a/nebo správě ČD - Telematika a.s. ke sloučenému územnímu a stavebnímu řízení.

Název stavby: Propustky v evid. km 7,914; 8,035; 8,103 trati Suchdol nad Odrou - Fulnek

Ze vzájemné polohy průběhu sítí elektronických komunikací v majetku a správě ČD - Telematika a.s. (dále jen „ČD-T“) a území přímo ovlivněného stavebními pracemi vyplývá, že při stavebních pracích **dojde ke styku s prostředky sítí elektronických komunikací** nebo stavební práce budou probíhat v ochranném pásmu sítí těchto majitelů:

- prostředky sítí elektronických komunikací v majetku Správy železnic, státní organizace (ve správě CTD)

Ochranné pásmo sítí elektronických komunikací určuje §102 zák. č. 127/2005 Sb., o elektronických komunikacích.

Vyjádření pozbývá platnosti dne 6.5.2023

Dotčené prostředky sítí elektronických komunikací:

Všeobecné podmínky ochrany:

Vyjádření je platné pouze pro získání **informací o výskytu sítí elektronických komunikací** v majetku a/nebo správě společnosti ČD - Telematika a.s. v zájmovém území určeném a vyznačeném žadatelem včetně stanoveného důvodu vyjádření.

Žadatel **není oprávněn** užít toto vyjádření k podání žádosti o vydání jakéhokoliv správního rozhodnutí či jiného rozhodnutí mající obdobný charakter podle zákona 183/2006 Stavební zákon. Pro již zmíněné účely je žadatel povinen **zažádat** ČD - Telematika a.s. o udělení **souhlasu se stavebními činnostmi prováděnými v blízkosti sítí elektronických komunikací** dle § 102 odst. 3 dle zákona č. 127/2005 Sb. o elektronických komunikacích, **s přesným zaznačením umístění stavby, stručným popisem rozsahu a způsobu provedení činností** a číslem jednacího tohoto vyjádření na příslušnou pobočku (kontakty naleznete na www.cdt.cz/vytyceni). Nedodržení této podmínky je hrubým porušením právní povinnosti podle zákona 183/2006 Stavební zákon, zákona 127/2005 Sb., o elektronických komunikacích a zákona 266/1994 Sb., o drahách.

www.cdt.cz

Žadatel je povinen:

- Nechat u ČD-T vytyčit přesný průběh dotčených sítí elektronických komunikací k zapracování do projektové dokumentace:
 - Vytyčení sítí elektronických komunikací bude provedeno na základě písemné objednávky zaslané nejméně 14 dnů před požadovaným termínem vytyčení. Na objednávce ve dvojím vyhotovení musí být uvedeno jednací číslo vyjádření a datum vydání vyjádření. V případě, že žadatelem je právnická osoba, musí být na objednávce uvedeno navíc IČO, DIČ a bankovní spojení objednatele.
 - Termín, způsob a formu vytyčení je nutné řešit individuálně s kontaktní osobou (kontakty na adrese www.cdt.cz/vytyceni) po telefonické dohodě, a to nejlépe 7 dnů před požadovaným termínem vytyčení. Je-li vytyčení požadováno do tří dnů od data vaší žádosti na vytyčení, bude do celkové částky za vytyčení připočten expresní příplatek ve výši 30% z celkové částky.
 - Žadatel nese veškeré náklady na provedení vytyčení, a to včetně případných prací geodetické kanceláře, pokud to situace vyžaduje.
- Zakreslit po vytyčení do dalšího stupně dokumentace průběh sítí elektronických komunikací podle skutečnosti, popsat rozsah a způsob provedení činností a zajištění ochrany dotčených sítí, a to zvlášť pro sítě v majetku Správy železnic, státní organizace a pro sítě v majetku ČD - Telematika a.s.
- K udělení souhlasu s prováděním stavebních činností v blízkosti vedení sítí elektronických komunikací je nutné, aby žadatel předložil k odsouhlasení vystavovateli tohoto vyjádření doplněný další stupeň dokumentace.

Specifické podmínky Správy železnic, státní organizace:

- V případě, že projekční či realizační práce související se stavbou budou prováděny na pozemcích dráhy či v jejím ochranném pásmu anebo na sítích elektronických komunikací v majetku Správy železnic (ve správě CTD), musí tyto práce provádět organizace, která má příslušné odborné oprávnění k práci na železničním telekomunikačním zařízení udělené Správou železnic. Stavební objekty a provozní soubory zpracované do stupně dokumentace pro územní řízení týkající se sítí elektronických komunikací v majetku Správy železnic musí být v dalším stupni projektové dokumentace zpracovány v rozsahu daném vyhláškou č. 146/2008 Sb. a upřesněnou směrnicí Správy železnic 11/2006.
- Činnosti na majetku Správy železnic uvedené již ve stupni dokumentace pro územní řízení musí být v souladu s technickými kvalitativními podmínkami staveb státních drah.
- Stavebník je povinen v případě, že situace stavby vyžaduje přeložení zařízení sítí elektronických komunikací, uzavřít se společností Správa železnic, státní organizace *Smlouvu o provedení vynucené překládky podzemního vedení komunikační sítě*.
- Stavebník je dále povinen dodržovat *Všeobecné podmínky pro činnosti na kabelech v majetku Správy železnic, státní organizace (ve správě CTD)* viz Příloha.

Nedodržení těchto podmínek je hrubým porušením právní povinnosti podle zákona 183/2006 Stavební zákon, zákona 127/2005 Sb., o elektronických komunikacích a zák. č. 266/1994 Sb., o drahách.

Další upřesňující podmínky:

v zájmové oblasti se nachází podzemní kabelová trasa v naší údržbě, viz příložený výkres; kabel TK 5 XN 0,8 ve správě Správa železnic, s.o. - CTD Praha;

Požadujeme průběh sítě zakreslit do výkresové části projektu, uvést název správce v legendě výkresů. Digitální zaměření kabelové trasy není k dispozici.

Vytyčení sítí zajišťuje p.Filipský, tel.: 602 760 661 e-mail: Pavel.Filipsky@cdt.cz
Projektovou dokumentaci nám následně předložte k vyjádření.

Počet příloh: 2

ČD - Telematika a.s.
Pernerova 2819/2a
130 00 Praha 3

Žádost o vyjádření k existenci SEK je možné podávat elektronicky na vyjadreni.cdt.cz.

www.cdt.cz





ČD-TELEMATIKA

IM-Projekt, inženýrské a mostní konstrukce,
s.r.o.
Vodní 970/1
602 00 Brno

Váš dopis zn.

ze dne

Číslo jednací 1202108642

Datum 6.5.2021

Vyřizuje Tomáš Lariš

telefon +420 602 224 077

e-mail Tomas.Laris@cdt.cz

Věc: Vyjádření k existenci sítí elektronických komunikací v majetku a/nebo správě ČD - Telematika a.s. ke sloučenému územnímu a stavebnímu řízení.

Název stavby: Propustek v evid. km 8,387 trati Suchdol nad Odrou - Fulnek

Ze vzájemné polohy průběhu sítí elektronických komunikací v majetku a správě ČD - Telematika a.s. (dále jen „ČD-T“) a území přímo ovlivněného stavebními pracemi vyplývá, že při stavebních pracích **dojde ke styku s prostředky sítí elektronických komunikací** nebo stavební práce budou probíhat v ochranném pásmu sítí těchto majitelů:

- prostředky sítí elektronických komunikací v majetku Správy železnic, státní organizace (ve správě CTD)

Ochranné pásmo sítí elektronických komunikací určuje §102 zák. č. 127/2005 Sb., o elektronických komunikacích.

Vyjádření pozbývá platnosti dne 6.5.2023

Dotčené prostředky sítí elektronických komunikací:

Všeobecné podmínky ochrany:

Vyjádření je platné pouze pro získání **informací o výskytu sítí elektronických komunikací** v majetku a/nebo správě společnosti ČD - Telematika a.s. v zájmovém území určeném a vyznačeném žadatelem včetně stanoveného důvodu vyjádření.

Žadatel **není oprávněn** užít toto vyjádření k podání žádosti o vydání jakéhokoliv správního rozhodnutí či jiného rozhodnutí mající obdobný charakter podle zákona 183/2006 Stavební zákon. Pro již zmíněné účely je žadatel povinen **zažádat** ČD - Telematika a.s. o udělení **souhlasu se stavebními činnostmi prováděnými v blízkosti sítí elektronických komunikací** dle § 102 odst. 3 dle zákona č. 127/2005 Sb. o elektronických komunikacích, **s přesným zaznačením umístění stavby, stručným popisem rozsahu a způsobu provedení činností** a číslem jednací tohoto vyjádření na příslušnou pobočku (kontakty naleznete na www.cdt.cz/vytyceni). Nedodržení této podmínky je hrubým porušením právní povinnosti podle zákona 183/2006 Stavební zákon, zákona 127/2005 Sb., o elektronických komunikacích a zákona 266/1994 Sb., o drahách.

www.cdt.cz

ČD - Telematika a.s. | akciová společnost | Korespondenční adresa: Pod Tábořem 369/8a | 190 00 Praha 9 | tel.: +420 972 225 555

Sídlo společnosti: Perneroва 2819/2a | 130 00 Praha 3 | IČ: 61459445 | DIČ: CZ61459445 | Vedená u Městského soudu v Praze, spisová značka B 8938

Žadatel je povinen:

- Nechat u ČD-T vytyčit přesný průběh dotčených sítí elektronických komunikací k zapracování do projektové dokumentace:
 - Vytyčení sítí elektronických komunikací bude provedeno na základě písemné objednávky zaslané nejméně 14 dnů před požadovaným termínem vytyčení. Na objednávce ve dvojím vyhotovení musí být uvedeno jednací číslo vyjádření a datum vydání vyjádření. V případě, že žadatelem je právnická osoba, musí být na objednávce uvedeno navíc IČO, DIČ a bankovní spojení objednatele.
 - Termín, způsob a formu vytyčení je nutné řešit individuálně s kontaktní osobou (kontakty na adrese www.cdt.cz/vytyceni) po telefonické dohodě, a to nejlépe 7 dnů před požadovaným termínem vytyčení. Je-li vytyčení požadováno do tří dnů od data vaší žádosti na vytyčení, bude do celkové částky za vytyčení připočten expresní příplatek ve výši 30% z celkové částky.
 - Žadatel nese veškeré náklady na provedení vytyčení, a to včetně případných prací geodetické kanceláře, pokud to situace vyžaduje.
- Zakreslit po vytyčení do dalšího stupně dokumentace průběh sítí elektronických komunikací podle skutečnosti, popsat rozsah a způsob provedení činností a zajištění ochrany dotčených sítí, a to zvlášť pro sítě v majetku Správy železnic, státní organizace a pro sítě v majetku ČD - Telematika a.s.
- K udělení souhlasu s prováděním stavebních činností v blízkosti vedení sítí elektronických komunikací je nutné, aby žadatel předložil k odsouhlasení vystavovateli tohoto vyjádření doplněný další stupeň dokumentace.

Specifické podmínky Správy železnic, státní organizace:

- V případě, že projekční či realizační práce související se stavbou budou prováděny na pozemcích dráhy či v jejím ochranném pásmu anebo na sítích elektronických komunikací v majetku Správy železnic (ve správě CTD), musí tyto práce provádět organizace, která má příslušné odborné oprávnění k práci na železničním telekomunikačním zařízení udělené Správou železnic. Stavební objekty a provozní soubory zpracované do stupně dokumentace pro územní řízení týkající se sítí elektronických komunikací v majetku Správy železnic musí být v dalším stupni projektové dokumentace zpracovány v rozsahu daném vyhláškou č. 146/2008 Sb. a upřesněnou směrnicí Správy železnic 11/2006.
- Činnosti na majetku Správy železnic uvedené již ve stupni dokumentace pro územní řízení musí být v souladu s technickými kvalitativními podmínkami staveb státních drah.
- Stavebník je povinen v případě, že situace stavby vyžaduje přeložení zařízení sítí elektronických komunikací, uzavřít se společností Správa železnic, státní organizace *Smlouvu o provedení vynucené překládky podzemního vedení komunikační sítě*.
- Stavebník je dále povinen dodržovat *Všeobecné podmínky pro činnosti na kabelech v majetku Správy železnic, státní organizace (ve správě CTD)* viz Příloha.

Nedodržení těchto podmínek je hrubým porušením právní povinnosti podle zákona 183/2006 Stavební zákon, zákona 127/2005 Sb., o elektronických komunikacích a zák. č. 266/1994 Sb., o drahách.

Další upřesňující podmínky:

v zájmové oblasti se nachází podzemní kabelová trasa v naší údržbě, viz přiložený výkres; kabel TK 5 XN 0,8 ve správě Správa železnic, s.o. - CTD Praha;

Požadujeme průběh sítí zakreslit do výkresové části projektu, uvést název správce v legendě výkresů. Digitální zaměření kabelové trasy není k dispozici.

Vytyčení sítí zajišťuje p.Filipský, tel.: 602 760 661 e-mail: Pavel.Filipsky@cdt.cz
Projektovou dokumentaci nám následně předložte k vyjádření.

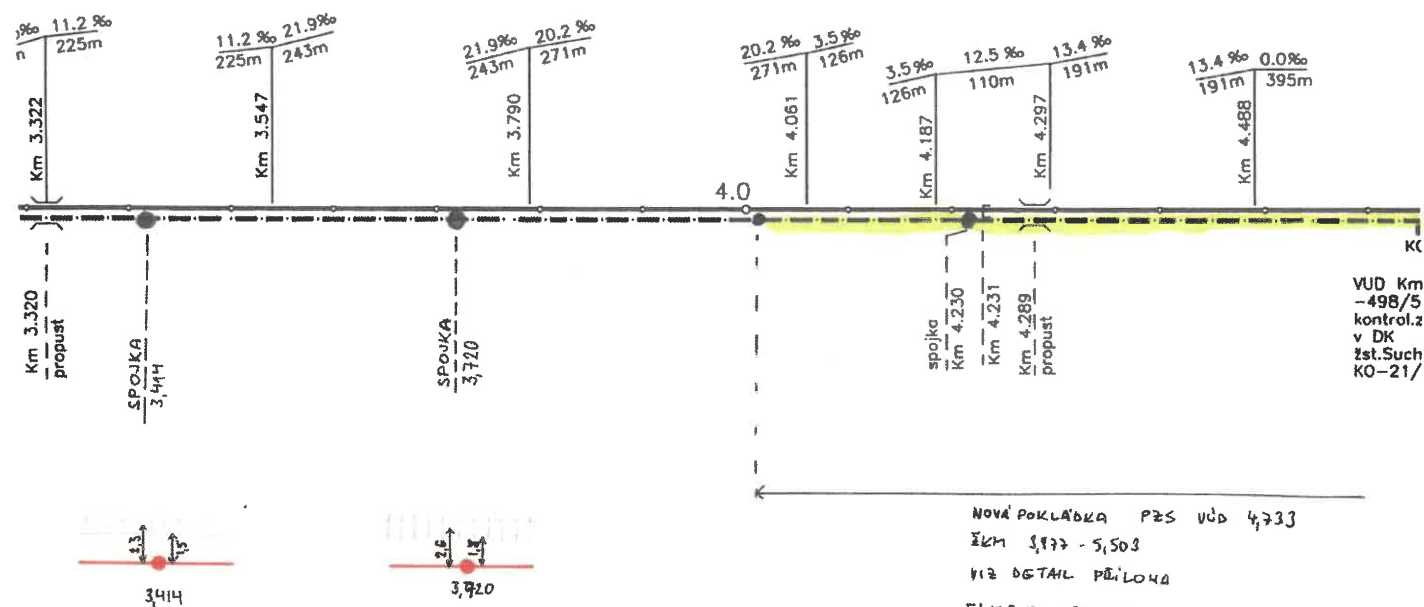
Počet příloh: 2

ČD - Telematika a.s.
Pernerova 2819/2a
130 00 Praha 3

Žádost o vyjádření k existenci SEK je možné podávat elektronicky na vyjadreni.cdt.cz.

www.cdt.cz



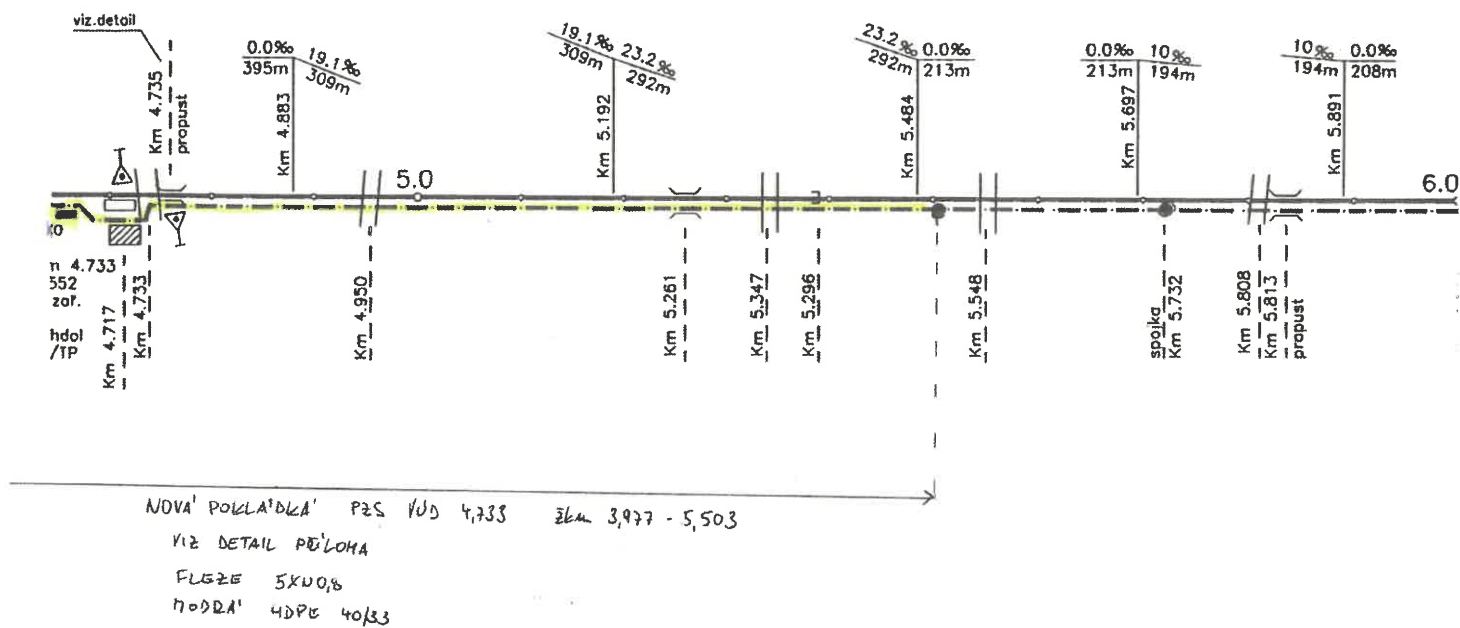


9/2016

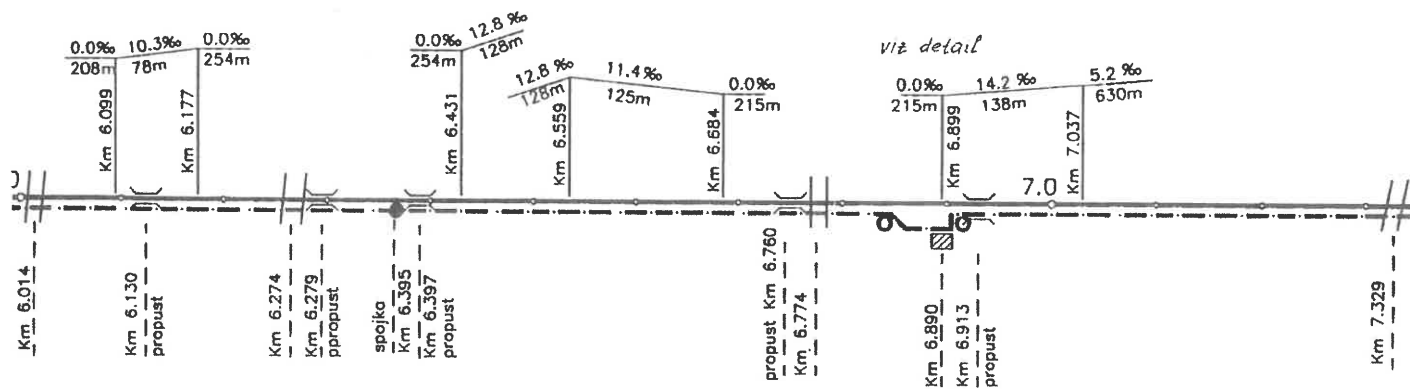
NOVÁ POKLÁDKA PZS VÚD 4,233
KM 3,933 - 5,503
VIZ DETAIL PŘÍLOHA
FLEŽE 5xUD,8
MODRÁ! MODŘE 40/33

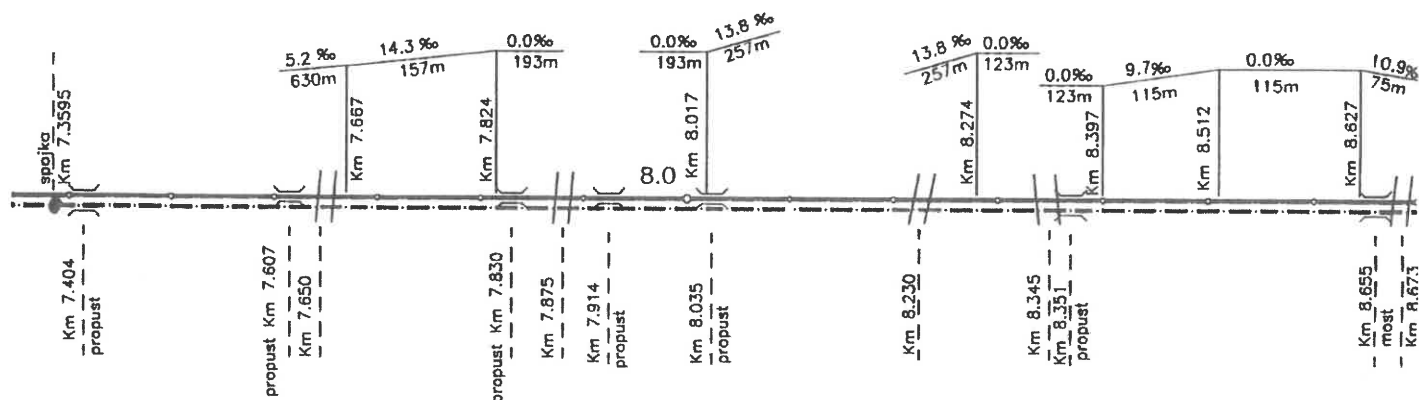
11/2017

Životice



11/2017





**Všeobecné podmínky pro činnosti na kabelech (a v jejich blízkosti) v majetku Správy železnic, státní organizace
(ve správě Centra telematiky a diagnostiky)**

Schváleno CTD č.j.: 2681/2020-SŽ-CTD-DE ze dne: 06.04.2020

ČD - Telematika a.s. jako organizace udržující je na základě smluvního vztahu odpovědná za zajištění provozu, dohledu, servisu a údržby na zařízení telekomunikační infrastruktury Správy železnic, státní organizace ve správě Centra telematiky a diagnostiky (dále jen CTD).

Stavebník pracující v blízkosti kabelového vedení, nebo manipulující s kabelovým vedením ve správě CTD, je povinen učinit veškerá potřebná opatření tak, aby nedošlo k poškození nebo zhoršení kvality sítě elektronických komunikací a zařízení stavebními pracemi, zejména tím, že zajistí:

- aby projektová dokumentace byla zpracovaná dle platné legislativy. V polohopisných výkresech dokumentace je nutno uvádět železniční kilometry (jestliže se jedná o ochranné pásmo dráhy),
- aby činnosti na majetku ve správě CTD uvedené již ve stupni dokumentace pro územní řízení byly v souladu s technickými kvalitativními podmínkami staveb státních drah, (do projektové dokumentace pro územní řízení je nutno zakreslit síť elektronických komunikací ve správě CTD),
- písemně vyrozumění organizaci udržující o zahájení prací, a to nejméně 15 dnů předem,
- aby před zahájením zemních prací bylo pracovníky ČD – Telematika a.s. (*kontakty naleznete na www.cdt.cz, sekce O nás – Informace pro stavebníky - Vytýčení trasy telekomunikačního vedení, kontrola na stavbě*) provedeno vytýčení polohy podzemní sítě elektronických komunikací a zařízení přímo ve staveništi (trase),
- prokazatelné seznámení pracovníků, kteří budou provádět práce, s polohou vedení (zařízení),
- upozornění organizace provádějící zemní práce na možnou odchylku uloženého vedení (zařízení) od polohy vyznačené ve výkresové dokumentaci,
- upozornění pracovníků, aby dbali při pracích v těchto místech největší opatrnosti a nepoužívali zde nevhodné nářadí, a také ve vzdálenosti nejméně 1,5m po každé straně vyznačené trasy vedení (zařízení) používali pouze ruční kopání,
- řádné zabezpečení odkryté podzemní sítě elektronických komunikací (zařízení) proti poškození, zcizení a řádné zajištění výkopů případně včetně osvětlení,
- odpovídající ochranu kabelů a ochranu kabelové trasy dle platných norem, pokud bude trasa kabelů pojižděna vozidly nebo stavební mechanizací,
- ochranu kabelů v místech, kde kabel vystupuje ze země (vstupy do budov, rozvaděčů, na sloupy, trasy kabelu na mostech a propustech, apod.) a také kabelových vedení a závěrů v objektech,
- odpovídající ochranu příslušenství kabelových tras (ochranné a označující prvky, tzn. žlaby, chráničky, HDPE trubky, kabelové označníky, markery, ...),
- aby organizace provádějící zemní práce zhutnila zeminu pod kabelem před jeho zakrytím po vrstvách (záhozem) a vyzvala ČD - Telematiku a.s. (*kontakty naleznete na www.cdt.cz, sekce O nás – Informace pro stavebníky - Vytýčení trasy telekomunikačního vedení, kontrola na stavbě*) k provedení kontroly před zakrytím kabelu, zda není vedení (zařízení) viditelně poškozeno a zda byly dodrženy příslušné normy a stanovené podmínky,
- aby nad kabelovou trasou a v jejím ochranném pásmu byl dodržován zákaz skládek, deponií materiálu, vysazování trvalých porostů a budování zařízení, která by znemožnila přístup ke kabelům. Bez souhlasu správce nesnižovat, ani nezvyšovat vrstvu zeminy nad kabelovou trasou,
- aby při křížení, příp. souběžích podzemní sítě elektronických komunikací byla dodržena ČSN 73 6005 „Prostorové uspořádání sítí technického vybavení“,
- aby při provádění zemních prací byla dodržena ČSN 33 2160 „Předpisy pro ochranu sdělovacích vedení a zařízení před nebezpečnými vlivy trojfázových vedení VN, VVN a ZVV a ČSN 33 2000-5-54-ed.3 „Uzemnění a ochranné vodiče“,
- neprodlené ohlášení každého poškození podzemní sítě elektronických komunikací a zařízení organizaci ČD - Telematika a.s. (telefonicky HELP DESK: +420 972 110 000),
- ohlášení ukončení stavby organizaci udržující, včetně správce a jeho pozvání ke kolaudačnímu řízení,
- aby při provádění prací byly respektovány podmínky vyplývající ze zákona o elektronických komunikacích č.127/2005 Sb., zákona o drahách č.266/1994 Sb. a stavebního zákona č.183/2006 Sb., včetně platných prováděcích vyhlášek.,
- provedení prací (včetně projektování) na síti elektronických komunikací (zařízení) organizací, jejich pracovníci provádějící práce mají platné příslušné odborné oprávnění k práci na železničním telekomunikačním zařízení, dle zákona o drahách č.266/1994Sb., „Podmínky odborné způsobilosti“ výše uvedeného zákona a vyhl.č.101/1995 Sb., a příslušných výnosů Správy železnic, státní organizace (zejména Předpisem Zam 1). Toto (časově omezené) oprávnění lze získat složením příslušné odborné zkoušky u ředitelství Správy železnic, státní organizace,
- uzavření „Smlouvy o vynucené překládce podzemního komunikačního vedení“ se správcem kabelu (Správa železnic, státní organizace, Centrum telematiky a diagnostiky, Malletova 10/2363, 190 00 Praha 9 – Libeň) v případě, kdy je telekomunikační vedení (zařízení) položeno nebo jeho poloha změněna mimo pozemky Správy železnic, státní organizace,
- ověření výškového umístění vedení (zařízení) ručně kopanými sondami vzhledem k tomu, že správce neodpovídá za změny provedené bez jeho vědomí nad trasou vedení (zařízení).

Nedodržení těchto podmínek je hrubým porušením právní povinnosti podle zákona 127/2005 Sb., O elektronických komunikacích, zákona 266/1994 Sb., Zákon o drahách.

Případné rozpory nebo výjimky z jednotlivých ustanovení řeší správce, kterým je: Správa železnic, státní organizace, Centrum telematiky a diagnostiky se sídlem Praha 9 - Libeň, Malletova 10/2363.

**VOJÁDRĚNÍ O EXISTENCI SÍŤE ELEKTRONICKÝCH KOMUNIKACÍ
společnosti CETIN a.s.
(„VOJÁDRĚNÍ“)**

**A VOEOBECNÉ PODMÍNKY OCHRANY SÍŤE ELEKTRONICKÝCH KOMUNIKACÍ
společnosti CETIN a.s.
(„VOEOBECNÉ podmínky ochrany SEK“)**

toto VOJÁDRĚNÍ a VOEOBECNÉ podmínky ochrany SEK je vydáno dle ustanovení § 101 zákona č. 127/2005 Sb., o elektronických komunikacích a o změně některých souvisejících zákonů, v účinném znění („Zákon o elektronických komunikacích“), a dle ustanovení § 161 zákona č. 183/2006 Sb., o územním plánování a stavebním řádu, v účinném znění („Stavební zákon“), a dle příslušných ustanovení zákona č. 89/2012 Sb., občanský zákoník, v účinném znění („Občanský zákoník“)

Číslo jednací: 641414/21

Číslo žádosti: 0121 123 244 („Žádost“)

Název akce („Stavba“)	Propustky v evid. Km 3,951; 7,914; 8,035; 8,103 a 8,387 trati Suchdol nad Odrou - Fulnek	
Důvod vydání VOJÁDRĚNÍ („Důvod VOJÁDRĚNÍ“)	Informace o poloze sítě	
Žadatel	IM-Projekt, inženýrské a mostní konstrukce, s.r.o.	
Stavebník	Správa železnic, státní organizace, Dlážďená 1003/7, Praha, 11000	
Zájmové území	Okres	Nový Jičín
	Obec	Fulnek, Hladké Životice
	Kat. území / č. parcely	Fulnek; Stachovice; Hladké Životice
Platnost VOJÁDRĚNÍ	29. 4. 2023 („Den konce platnosti VOJÁDRĚNÍ“)	

Žadatel Žádostí určil a vyznačil Zájmové území, jakož i určil Důvod VOJÁDRĚNÍ.

Na základě určení a vyznačení Zájmového území Žadatelem a na základě určení Důvodu VOJÁDRĚNÍ vydává společnost CETIN a.s. následující VOJÁDRĚNÍ:

Nedojde ke střetu se sítí elektronických komunikací (dále jen „SEK“) společnosti CETIN a.s.

- (I) Na Žadatelem určeném a vyznačeném Zájmovém území se nevyskytuje SEK společnosti CETIN a.s.
- (II) Stavebník nebo jím pověřená třetí osoba je povinen řídit se VOEOBECNÝMI podmínkami ochrany SEK, které jsou nedílnou součástí VOJÁDRĚNÍ; a
- (III) Stavebník a/nebo Žadatel není oprávněn užít toto VOJÁDRĚNÍ k podání jakékoliv žádosti o vydání jakéhokoliv správního rozhodnutí či jiného rozhodnutí majícího obdobný charakter.

VOJÁDRĚNÍ je platné pouze pro Zájmové území určené a vyznačené Žadatelem, jakož i pro Důvod VOJÁDRĚNÍ stanovený a určený Žadatelem v Žádosti.

Číslo jednací: 641414/21

Číslo žádosti: 0121 123 244

Vyjádření pozbývá platnosti i) dnem, kdy je Žadatelem a/nebo Stavebníkem použito k podání žádosti o vydání jakéhokoliv správního rozhodnutí či jiného rozhodnutí majícího obdobný charakter a/nebo dnem zahájení jakéhokoliv správního rozhodnutí či jiného rozhodnutí majícího obdobný charakter, ve kterém bylo Vyjádření použito, ii) uplynutím doby platnosti v tomto Vyjádření uvedené, iii) změnou rozsahu Zájmového území či změnou Důvodu Vyjádření uvedeného v Žádosti a/nebo iv) porušením Všeobecných podmínek ochrany SEK, to vše v závislosti na tom, která ze skutečností rozhodná pro pozbytí platnosti Vyjádření nastane nejdříve.

Společnost CETIN a.s. vydáním tohoto Vyjádření poskytla Žadateli pro Žadatelem určené a vyznačené Zájmové území veškeré informace o SEK dostupné společnosti CETIN a.s. ke dni podání Žádosti.

Ze strany společnosti CETIN a.s. může v některých případech docházet ke zpracování Vašich osobních údajů. Ke zpracování Vašich osobních údajů dochází vždy v souladu s platnými právními předpisy. Konkrétní zásady a podmínky zpracování osobních údajů společností CETIN a.s. jsou dostupné na <https://www.cetin.cz/zasady-ochrany-osobnich-udaju>.

V případě dotazů k Vyjádření kontaktujte prosím asistenční linku 238 461 111.

Přílohami Vyjádření jsou:

- *Všeobecné podmínky ochrany SEK*
- *Situační výkres (obsahuje Zájmové území určené a vyznačené Žadatelem a výřezy účelové mapy SEK)*

Vyjádření vydala společnost **CETIN a.s.** dne: 29. 4. 2021.



CETIN a.s.
Českomoravská 2510/19, Libeň
190 00 Praha 9
DIČ: CZ04084063

102

VŠEOBECNÉ PODMÍNKY OCHRANY SÍTĚ ELEKTRONICKÝCH KOMUNIKACÍ společnosti CETIN a.s.**1. PLATNOST VŠEOBECNÝCH PODMÍNEK**

- i) Tyto Všeobecné podmínky ochrany sítě elektronických komunikací (dále jen „VPOSEK“) tvoří součást Vyjádření (jak je tento pojem definován níže v článku 2 VPOSEK).
- ii) V případě rozporu mezi Vyjádřením a těmito VPOSEK mají přednost ustanovení Vyjádření, pokud není těmito VPOSEK stanoveno jinak.

2. DEFINICE

Níže uvedené termíny, jsou-li použity v těchto VPOSEK a uvozeny velkým písmenem, mají následující význam, není-li těmito VPOSEK a/nebo Příslušnými požadavky stanoveno výslovně jinak:

„**CETIN**“ znamená CETIN a.s. se sídlem Českomoravská 2510/19, Libeň, 190 00 Praha 9, IČO: 04084063, zapsaná v obchodním rejstříku vedeném Městským soudem v Praze pod spz. B 20623;

„**Občanský zákoník**“ znamená zákon č. 89/2012 Sb., občanský zákoník, v účinném znění;

„**POS**“ je zaměstnanec společnosti CETIN, pověřený ochranou sítě, Karel Dombrovský, tel.: 602 786 457, e-mail: karel.dombrovsky@cetin.cz;

„**Den**“ je kalendářní den;

„**Příslušné požadavky**“ znamená jakýkoli a každý příslušný právní předpis, vč. technických norem, nebo normativní právní akt veřejné správy či samosprávy, nebo jakékoli rozhodnutí, povolení, souhlas nebo licenci, včetně podmínek, které s ním souvisí;

„**SEK**“ je síť elektronických komunikací ve vlastnictví CETIN;

„**Stavba**“ je stavba a/nebo činnosti ve vztahu, k níž bylo vydáno Vyjádření, a je prováděna Stavebníkem a/nebo Žadatelem v souladu s Příslušnými požadavky, povolená příslušným správním rozhodnutím vydaným dle Stavebního zákona;

„**Situační výkres**“ je výkres, který je přílohou Vyjádření a obsahuje Zájmové území určené a vyznačené Žadatelem v Žádosti a výřezy účelové mapy SEK;

„**Stavebník**“ je osoba takto označená ve Vyjádření;

„**Vyjádření**“ je vyjádření o existenci sítě elektronických komunikací vydané společností CETIN dne 29. 4. 2021 pod č.j. 641414/21;

„**Zájmové území**“ je území označené Žadatelem a/nebo Stavebníkem v Žádosti;

„**Stavební zákon**“ je zákon č. 183/2006 Sb., o územním plánování a stavebním řádu, v účinném znění;

„**Zákon o elektronických komunikacích**“ je zákon č. 127/2005 Sb., o elektronických komunikacích a o změně některých souvisejících zákonů, v účinném znění;

„**Žadatel**“ je osoba takto označená ve Vyjádření.

„**Žádost**“ je žádost, kterou Žadatel a/nebo Stavebník požádal CETIN o vydání Vyjádření.

- (ii) Stavebník, Žadatel nebo jím pověřená třetí osoba, je povinen při provádění Stavby nebo jiných prací, při odstraňování havárií a projektování staveb, řídit se Příslušnými požadavky, správnou praxí v oboru stavebnictví a technologickými postupy a je povinen učinit veškerá nezbytná opatření vyžadovaná Příslušnými požadavky k ochraně SEK před poškozením. Povinnosti dle tohoto odstavce má Stavebník rovněž ve vztahu k SEK, které se nachází mimo Zájmové území.
- (iii) Při zjištění jakéhokoliv rozporu mezi údaji v Situačním výkresu, který je přílohou Vyjádření a skutečným stavem, je Stavebník a/nebo Žadatel povinen bez zbytečného odkladu, nejpozději Den následující po zjištění takové skutečnosti, zjištěný rozpor oznámit POS.
- (iv) Případné dodatečné požadavky na úpravu a přeložení SEK zajistí společnost CETIN v souladu s ustanovením § 104 odst. 17 Zákona o elektronických komunikacích.
- (v) Stavebník, Žadatel nebo jím pověřená třetí osoba, je povinen každé poškození či krádež SEK bezodkladně, nejpozději Den následující po zjištění takové skutečnosti, oznámit takovou skutečnost dohledovému centru společnosti CETIN na telefonní číslo +420 238 464 190.
- (vi) Bude-li Stavebník, Žadatel nebo jím pověřená třetí osoba na společnosti CETIN požadovat, aby se jako účastník správního řízení, pro jehož účely bylo toto Vyjádření vydáno, vzdala práva na odvolání proti rozhodnutí vydanému ve správním řízení, je oprávněn kontaktovat POS.

5. ROZHODNÉ PRÁVO

Vyjádření a VPOSEK se řídí českým právem, zejména Občanským zákoníkem, Zákonem o elektronických komunikacích a Stavebním zákonem. Veškeré spory z Vyjádření či VPOSEK vyplývající budou s konečnou platností řešeny u příslušného soudu České republiky.

6. PÍSEMNÝ STYK

Písemným stykem či pojmem „písemně“ se pro účely Vyjádření a VPOSEK rozumí předání zpráv jedním z těchto způsobů:

- v listinné podobě;
- e-mailovou zprávou s uznávaným elektronickým podpisem dle zák. č. 297/2016 Sb., o službách vytvářejících důvěru pro elektronické transakce, v účinném znění; a/nebo e-mailovou zprávou zaslou na adresu POS;

7. ZÁVĚREČNÁ USTANOVENÍ

- (i) Stavebník, Žadatel nebo jím pověřená třetí osoba je počínaje Dnem převzetí Vyjádření povinen užít informace a data uvedená ve Vyjádření pouze a výhradně k účelu, pro který mu byla tato poskytnuta. Stavebník, Žadatel nebo jím pověřená třetí osoba není oprávněn informace a data rozmnožovat, rozšiřovat, pronajímat, půjčovat či jinak umožnit jejich užívání třetí osobou bez předchozího písemného souhlasu společnosti CETIN.
- (ii) Pro případ porušení kterékoliv z povinností Stavebníka, Žadatele nebo jím pověřené třetí osoby, založené Vyjádřením /nebo těmito VPOSEK je Stavebník, Žadatel či jím pověřená třetí osoba odpovědný za veškeré náklady a škody, které společnosti CETIN vzniknou porušením povinností Stavebníka, Žadatele nebo jím pověřené třetí osoby.

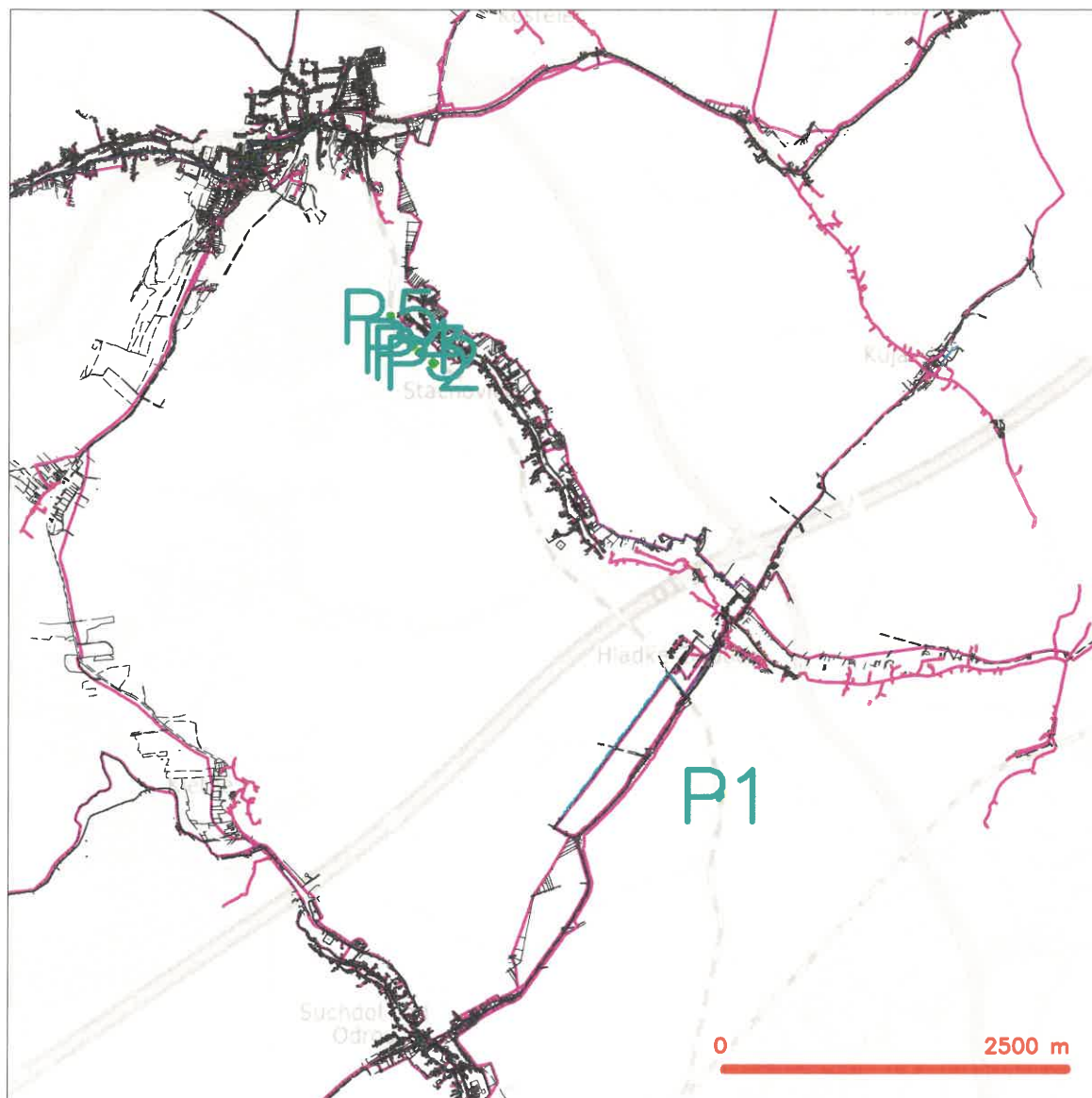
3. PLATNOST A ÚČINNOST VPOSEK

Tyto VPOSEK jsou platné a účinné Dnem odeslání Vyjádření na i) adresu elektronické pošty Stavebníka a/nebo Žadatele uvedenou v Žádosti nebo ii) adresu pro doručení prostřednictvím poštovní přepravy uvedenou Stavebníkem a/nebo Žadatelem v Žádosti.

4. OBECNÁ PRÁVA A POVINNOSTI STAVEBNÍKA A/NEBO ŽADATELE

- (i) Stavebník, Žadatel je výslovně srozuměn s tím, že SEK je veřejně prospěšným zařízením, byla zřízena ve veřejném zájmu a je chráněna Příslušnými požadavky.

SITUAČNÍ VÝKRES - ZÁJMOVÉ ÚZEMÍ



LEGENDA

- hranice zájmového území k vyjádření
- NN přípojka, území s NN přípojkou CETIN
- zaměřený průběh metalického kabelu
- zaměřený průběh optického kabelu, HDPE trubky nebo souběh optického a metalického kabelu
- nezaměřený průběh metalického kabelu
- nadzemní síť cizí
- nezaměřený průběh optického kabelu, HDPE trubky nebo souběh optického a metalického kabelu
- rádiové sítě, ochranné pásmo rádiové sítě
- nadzemní síť
- nepravozované sítě
- podzemní síť cizí
- síť s NN
- kolektor, kabelovod

Karl
 CETIN a.s.
 Českomoravská 2510/19, Libeň
 190 00 Praha 9
 DIČ: CZ04084063
 102



itself s.r.o., Pálavské náměstí 4343/11, 628 00 Brno - Židenice
tel. +420 533 383 333, fax +420 533 383 334, itself@itself.cz

V Brně dne: 18.5.2021
Číslo jednací: 21/002323
Platnost tohoto vyjádření končí dne: 18. 5. 2023
Vyřizuje:
Zdeněk Sýkora
sykora@itself.cz
+420533383342

Žadatel:
**IM-Projekt, inženýrské a mostní konstrukce,
s.r.o.**
Tomáš Matějka
Vodní 970/1
60200 Brno

Věc: Vyjádření k územnímu a stavebnímu řízení stavby


Propustky v evid. Km 3,951; 7,914; 8,035; 8,103 a 8,387 trati Suchdol nad Odrou - Fulnek


Katastrální území: Fulnek

Investor: Správa železnic, státní organizace

Z hlediska zájmů fy. **itself s.r.o.**, Pálavské náměstí 11, Brno 628 00, **nemáme** ke shora uvedené akci připomínky.

V lokalitách, vyznačených na přiložené situaci, se **nenacházejí** inženýrské sítě v naší správě.



itself 
itself s.r.o., Pálavské nám. 4343/11
628 00 Brno, IČ 18826016, DIČ CZ18826016
zapsané u KS Brno, odd. C, vl. 1274

Přílohy: přehledová situace - zájmové území stavby vyznačené žadatelem



IM-Projekt, inženýrské a mostní konstrukce, s.r.o.
Tomáš Matějka
Vodní 970/1
602 00 Brno - Staré Brno

V Praze, 29.4.2021

Naše zn.: **210429-0958287945**

Věc: vyjádření k žádosti k akci **"Propustky v evid. Km 3,951; 7,914; 8,035; 8,103 a 8,387 trati Suchdol nad Odrou - Fulnek"**

Společnost Vodafone Czech Republic a.s. (dále jen „Vodafone“), se sídlem Praha 5, náměstí Junkových 2, IČ: 25788001, zapsaná dne 13.8. 1999 v obchodním rejstříku vedeném Městským soudem v Praze pod spisovou značkou B.6064 a společnost Vantage Towers, s.r.o. se sídlem Závěšova 502/5, Nusle, 140 00 Praha 4, zapsaná v obchodním rejstříku vedeném u Městského soudu v Praze pod sp. zn. C 330005, IČO: 09056009, DIČ: CZ09056009 zastoupená Vodafone na základě plné moci Vám sděluje, že dle Vámi podané žádosti ze dne **29.4.2021**, která je nedílnou součástí tohoto vyjádření,

souhlasí s realizací projektu.

Ve Vámi zadaném zájmovém území a v uvedené výšce (výška stavby: 0 m, výška jeřábu: 0 m) se nenachází žádné podzemní ani nadzemní vedení.

Platnost vyjádření je **1 rok** od data vydání. Vyjádření je platné pouze v rámci předmětného projektu a pro důvod vydání vyjádření stanovený žadatelem v žádosti.

Vyjádření pozbývá platnosti uplynutím doby platnosti, změnou rozsahu zájmového území i změnou důvodu vydání vyjádření uvedeného v žádosti, to vše v závislosti na tom, která ze skutečností rozhodná pro pozbytí platnosti tohoto vyjádření nastane nejdříve. Po skončení platnosti si musíte podat novou žádost na adrese <https://www.zadostovyjadeni.cz/vodafone/>.

S pozdravem

v.z. Nora Hlásenská
Vodafone Czech Republic a. s.
náměstí Junkových 2808/2
150 00 Praha 5

Tel.: 775012847
E-mail: nora.hlasenska1@vodafone.com



Seznam příloh/přiložených souborů:
Zadost_210429-0958287945.pdf



Žádost o vyjádření k existenci sítí č. 210429-0958287945

Identifikační údaje žadatele / stavebníka

Typ: Právnícká osoba
IČO: 70994234
Firma: Správa železnic, státní organizace
Titul: Ing.
Jméno: Hana
Příjmení: Hrubá
E-mail: hrubah@szdc.cz

Adresa sídla/bydliště

Ulice: Muglinovská
Č.p. (č.ev.) / č.o.: 1038
Obec: Ostrava
PSČ: 70200

Identifikační údaje zástupce žadatele /stavebníka

Typ: Právnícká osoba
IČO: 27689328
Firma: IM-Projekt, inženýrské a mostní konstrukce, s.r.o.
Jméno: Tomáš
Příjmení: Matějka
E-mail: info@im-projekt.cz

Adresa sídla/bydliště

Ulice: Vodní
Č.p. (č.ev.) / č.o.: 970 / 1



Obec: Brno - Staré Brno

PSČ: 60200

Důvod žádosti o vyjádření

Název stavby: Propustky v evid. Km 3,951; 7,914; 8,035; 8,103 a 8,387 trati Suchdol nad Odrou - Fulnek

Typ stavby: Stavba výšky do 10 m nad zemí

Stupeň žádosti: DÚR+DSP (Dokumentace pro společné územní rozhodnutí a stavební povolení)

Popis stavby / doplňující informace: Oprava propustků v km 3,951; 7,914; 8,035; 8,103 a 8,387 trati Suchdol nad Odrou - Fulnek

Výška stavby: 0 m

Výška jeřábu: 0 m

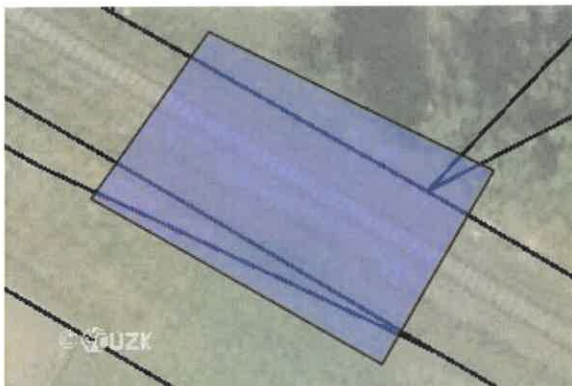
Zájmové území

Kresba 1:



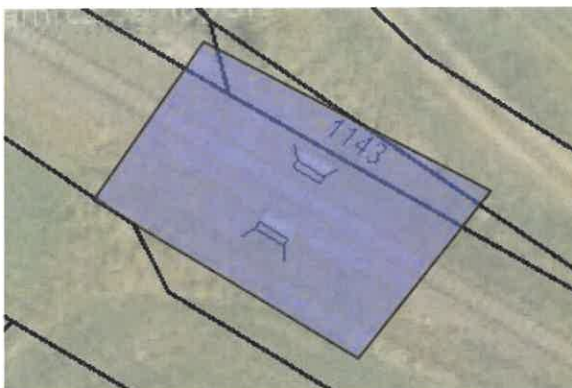
Dotčené KÚ: Fulnek (635448)

Kresba 2:



Dotčené KÚ: Stachovice (753246)

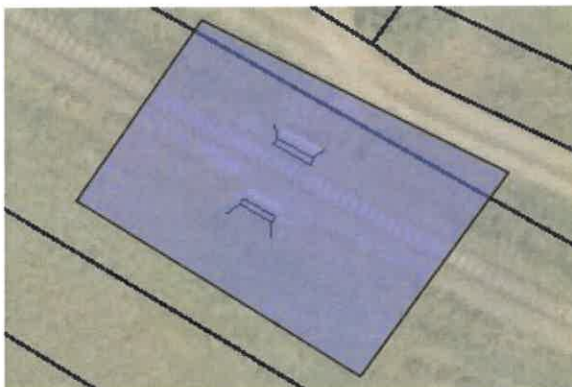
Kresba 3:



Dotčené KÚ:

Stachovice (753246)

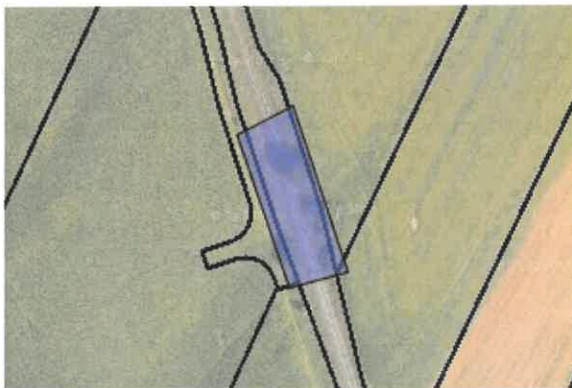
Kresba 4:



Dotčené KÚ:

Stachovice (753246)

Kresba 5:



Dotčené KÚ:

Hladké Životice (638790)

Datum: 29.4.2021

Zadáno: <https://www.zadostoviadreni.cz/vodafone/>

Informace podle zákona č. 127/2005 Sb., o elektronických komunikacích, nařízením 2016/679 o ochraně fyzických osob v souvislosti se zpracováním osobních údajů a o volném pohybu těchto údajů a o zrušení směrnice 95/46/ES (obecné nařízení o ochraně osobních údajů) a dalšími souvisejícími právními předpisy.

Společnost Position s.r.o., se sídlem Londýnská 665/45, 120 00 Praha 2, IČ 26422816, zapsaná v obchodním rejstříku vedeném Městským soudem v Praze, oddíl C, vložka 81053 („Position“) a společnost Vodafone Czech Republic s., se sídlem nám. Junkových 2808/2, 155 00 Praha 5, IČ 25788001, zapsaná v obchodním rejstříku vedeném Městským soudem v Praze, oddíl B, vložka 6064 („Vodafone“) Vás tímto informují, že shromážděné osobní údaje v rozsahu Vaše jméno, příjmení, bydliště, e-mailová adresa a telefonní číslo bude společnost Vodafone, jako správce, a společnost Position, jako zpracovatel, zpracovávat za účelem jejich použití při realizaci povinností v souvislosti se žádostí o stanovisko nebo vyjádření pro řízení podle zákona č. 183/2006 Sb., o územním plánování a stavebním řádu (stavební zákon), a to automatizovaným způsobem nebo v tištěné podobě s tím, že Vaše osobní údaje nebudou zpřístupněny jiným osobám.

Vaše osobní údaje poskytujete dobrovolně a tento souhlas můžete kdykoliv odvolat.

Podrobné informace o ochraně soukromí ve společnosti Vodafone, a to včetně uplatnění vašich práv subjektu údajů naleznete na webu <https://www.vodafone.cz/o-vodafone/ke-stazeni/ochrana-soukromi/>.



Vyřizuje: Dundáček Petr

E-mail: petr.dundacek@t-mobile.cz

IM-Projekt, inženýrské a
mostní konstrukce, s.r.o.
Tomáš Matějka
Vodní 970/1
60200 Brno

Naše značka: **E22537/21**

V Praze dne: **29.4.2021**

**Vyjádření a stanovení podmínek pro udělení souhlasu s umístěním stavby v ochranném pásmu
sítě technické infrastruktury (TI) společnosti T-Mobile Czech Republic a.s.**

Vydané podle § 101 ZÁKONA Č. 127/2005 Sb., o elektronických komunikacích a o změně některých souvisejících zákonů (zákon o elektronických komunikacích – dále jen ZEK), ve znění pozdějších předpisů a §161 zákona č. 183/2006 Sb., o územním plánování a stavebním řádu (stavební zákon) či dle dalších příslušných právních předpisů

Věc: Propustek v evid. Km 3,951 trati Suchdol nad Odrou - Fulnek

Stupeň: Sloučené územní a stavební řízení

Na základě předložených projektových podkladů dáváme **souhlasné stanovisko k vydání Územního souhlasu / rozhodnutí (Stavebního povolení) a následně souhlas s realizací stavby.**

Dle předložených dokladů nedojde ke kolizi s technickou infrastrukturou společnosti **T-Mobile Czech Republic a.s.**

Toto stanovisko má platnost 1 rok a nelze prodloužit. Po uplynutí platnosti zadejte žádost o nové stanovisko na:
<https://ochranasiti.t-mobile.cz/vyjadreni/>

T-Mobile
T-Mobile Czech Republic a.s.
Tomíčkova 2144/1
148 00 Praha 4
IČ 649 49 681, DIČ CZ64949681

Ochrana sítí
Technologický úsek

V další komunikaci nebo požadavku doplňujících dotazů, uvádějte do „Předmětu“ e-mailu vždy číslo jednací.



Příloha č. 1

Rekapitulace žádosti o vyjádření k existenci sítě elektronických komunikací

Číslo žádosti: **E22537/21**
Název stavby /akce: **Propustek v evid. Km 3,951 trati Suchdol nad Odrou - Fulnek**
Datum podání žádosti: **29.4.2021**
Důvod žádosti: **Sloučené územní a stavební řízení**
Popis jiného důvodu žádosti:
Poznámka:

Žadatel

Firma / organizace: **IM-Projekt, inženýrské a mostní konstrukce, s.r.o.**
IČ: **27689328**
DIČ:
Kontaktní osoba: **Tomáš Matějka**
Adresa: **Vodní 970/1**
Město / obec: **Brno**
PSČ: **60200**
Stát:
E-mail: **info@im-projekt.cz**
Telefonní číslo: **722221208**

Stavebník

Firma / organizace: **Správa železnic, státní organizace**
Kontaktní osoba: **Ing. Hana Hrubá**
Adresa: **Dlážděná 1003/7**
Město / obec: **Praha**
PSČ: **11000**
Stát:
E-mail: **hrubah@szdc.cz**
Telefonní číslo: **972766603**

Stavba

Výška nad terénem (metry): **0 m**
Projektant:
Druh stavby: **Technická infrastruktura - vodovody, kanalizace, plyn**
Hodnota projektu: **5 mil. Kč**
Měsíc zahájení stavby: **8/2022**
Měsíc ukončení stavby: **12/2022**

Odeslání stanoviska

E-mail: **info@im-projekt.cz**



Příloha č. 2

Situační plánek

Zájmová oblast (zájmové oblasti) zadaná žadatelem



Geometrie zájmové oblasti (zájmových oblastí) žádosti ve formátu WKT a souřadnicovém systému S-JTSK. Zkopírováním textu lze geometrii zobrazit v jakémkoli softwaru podporujícím formát WKT.

POLYGON((-495685.573448695 -1117379.86173188,-495705.498211488 -1117383.1052401,-495697.369964101 -1117430.93958638,-495676.485293556 -1117423.5181657,-495685.573448695 -1117379.86173188))



Vyřizuje: Dundáček Petr

E-mail: petr.dundacek@t-mobile.cz

IM-Projekt, inženýrské a
mostní konstrukce, s.r.o.
Tomáš Matějka
Vodní 970/1
60200 Brno

Naše značka: E22539/21

V Praze dne: 29.4.2021

**Vyjádření a stanovení podmínek pro udělení souhlasu s umístěním stavby v ochranném pásmu
sítě technické infrastruktury (TI) společnosti T-Mobile Czech Republic a.s.**

Vydané podle § 101 ZÁKONA Č. 127/2005 Sb., o elektronických komunikacích a o změně některých souvisejících zákonů (zákon o elektronických komunikacích – dále jen ZEK), ve znění pozdějších předpisů a §161 zákona č. 183/2006 Sb., o územním plánování a stavebním řádu (stavební zákon) či dle dalších příslušných právních předpisů

Věc: Propustky v evid. km 7,914; 8,035; 8,103 trati Suchdol nad Odrou - Fulnek

Stupeň: Sloučené územní a stavební řízení

Na základě předložených projektových podkladů dáváme **souhlasné stanovisko k vydání Územního souhlasu / rozhodnutí (Stavebního povolení) a následně souhlas s realizací stavby.**

Dle předložených dokladů nedojde ke kolizi s technickou infrastrukturou společnosti **T-Mobile Czech Republic a.s.**

Toto stanovisko má platnost 1 rok a nelze prodloužit. Po uplynutí platnosti zadejte žádost o nové stanovisko na:
<https://ochranasiti.t-mobile.cz/vyjadreni/>

T-Mobile
T-Mobile Czech Republic a.s.
Tomíčkova 2144/1
148 00 Praha 4
IČ 649 49 961, DIČ CZ64949681

Ochrana sítí

Technologický úsek

V další komunikaci nebo požadavku doplňujících dotazů, uvádějte do „Předmětu“ e-mailu vždy číslo jednací.



Příloha č. 1

Rekapitulace žádosti o vyjádření k existenci sítě elektronických komunikací

Číslo žádosti: **E22539/21**
Název stavby / akce: **Propustky v evid. km 7,914; 8,035; 8,103 trati Suchdol nad Odrou - Fulnek**
Datum podání žádosti: **29.4.2021**
Důvod žádosti: **Sloučené územní a stavební řízení**
Popis jiného důvodu žádosti:
Poznámka:

Žadatel

Firma / organizace: **IM-Projekt, inženýrské a mostní konstrukce, s.r.o.**
IČ: **27689328**
DIČ:
Kontaktní osoba: **Tomáš Matějka**
Adresa: **Vodní 970/1**
Město / obec: **Brno**
PSČ: **60200**
Stát:
E-mail: **info@im-projekt.cz**
Telefonní číslo: **722221208**

Stavebník

Firma / organizace: **Správa železnic, státní organizace**
Kontaktní osoba: **Ing. Hana Hrubá**
Adresa: **Dlážděná 1003/7**
Město / obec: **Praha**
PSČ: **11000**
Stát:
E-mail: **hrubah@szdc.cz**
Telefonní číslo: **972766603**

Stavba

Výška nad terénem (metry): **0 m**
Projektant:
Druh stavby: **Technická infrastruktura - vodovody, kanalizace, plyn**
Hodnota projektu: **5 mil. Kč**
Měsíc zahájení stavby: **8/2022**
Měsíc ukončení stavby: **12/2022**

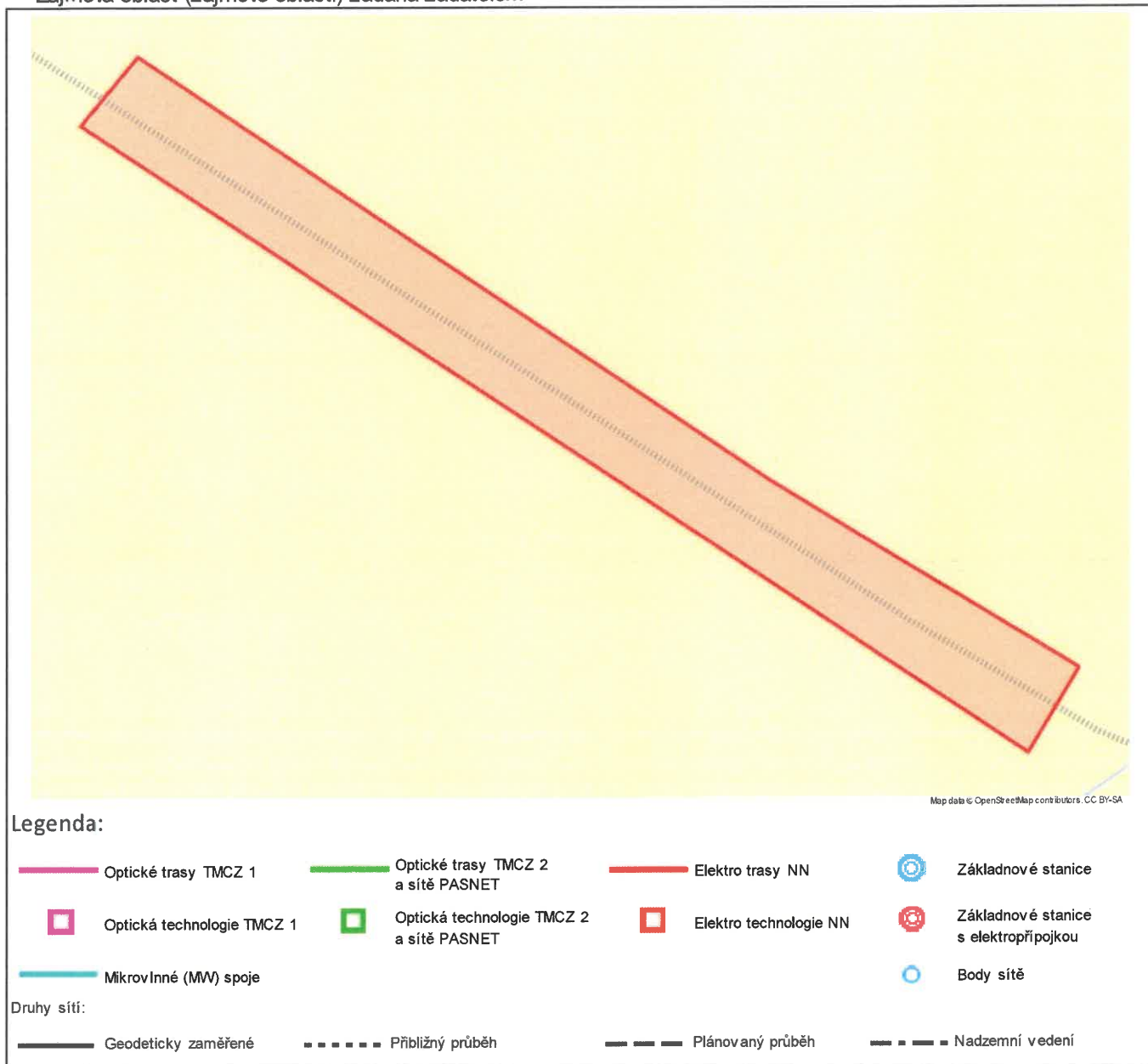
Odeslání stanoviska

E-mail: **info@im-projekt.cz**

Příloha č. 2

Situační plánek

Zájmová oblast (zájmové oblasti) zadaná žadatelem



Geometrie zájmové oblasti (zájmových oblastí) žádosti ve formátu WKT a souřadnicovém systému S-JTSK. Zkopírováním textu lze geometrii zobrazit v jakémkoli softwaru podporujícím formát WKT.

POLYGON((-497785.282627762 -1114254.57669912,-497796.379860218 -1114269.84545204,-497965.56836749

-1114134.40105936,-497953.593278375 -1114122.31226334,-497841.011642588 -1114213.49348083,-497785.282627762

-1114254.57669912))



Vyřizuje: Dundáček Petr

E-mail: petr.dundacek@t-mobile.cz

IM-Projekt, inženýrské a
mostní konstrukce, s.r.o.
Tomáš Matějka
Vodní 970/1
60200 Brno

Naše značka: **E22542/21**

V Praze dne: **29.4.2021**

**Vyjádření a stanovení podmínek pro udělení souhlasu s umístěním stavby v ochranném pásmu
sítě technické infrastruktury (TI) společnosti T-Mobile Czech Republic a.s.**

Vydané podle § 101 ZÁKONA Č. 127/2005 Sb., o elektronických komunikacích a o změně některých souvisejících zákonů (zákon o elektronických komunikacích – dále jen ZEK), ve znění pozdějších předpisů a §161 zákona č. 183/2006 Sb., o územním plánování a stavebním řádu (stavební zákon) či dle dalších příslušných právních předpisů

Věc: Propustky v evid. km 8,387 trati Suchdol nad Odrou - Fulnek

Stupeň: Sloučené územní a stavební řízení

Na základě předložených projektových podkladů dáváme **souhlasné stanovisko k vydání Územního souhlasu / rozhodnutí (Stavebního povolení) a následně souhlas s realizací stavby.**

Dle předložených dokladů nedojde ke kolizi s technickou infrastrukturou společnosti **T-Mobile Czech Republic a.s.**

Toto stanovisko má platnost 1 rok a nelze prodloužit. Po uplynutí platnosti zadejte žádost o nové stanovisko na:
<https://ochranasiti.t-mobile.cz/vyjadreni/>

T-Mobile
T-Mobile Czech Republic a.s.
Tomáš Matějka 2144/1
148 00 Praha 4
IČ 649 49 681, DIČ CZ64949681



Ochrana sítí
Technologický úsek

V další komunikaci nebo požadavku doplňujících dotazů, uvádějte do „Předmětu“ e-mailu vždy číslo jednací.



Příloha č. 1

Rekapitulace žádosti o vyjádření k existenci sítě elektronických komunikací

Číslo žádosti: **E22542/21**
Název stavby /akce: **Propustky v evid. km 8,387 trati Suchdol nad Odrou - Fulnek**
Datum podání žádosti: **29.4.2021**
Důvod žádosti: **Sloučené územní a stavební řízení**
Popis jiného důvodu žádosti:
Poznámka:

Žadatel

Firma / organizace: **IM-Projekt, inženýrské a mostní konstrukce, s.r.o.**
IČ: **27689328**
DIČ:
Kontaktní osoba: **Tomáš Matějka**
Adresa: **Vodní 970/1**
Město / obec: **Brno**
PSČ: **60200**
Stát:
E-mail: **info@im-projekt.cz**
Telefonní číslo: **722221208**

Stavebník

Firma / organizace: **Správa železnic, státní organizace**
Kontaktní osoba: **Ing. Hana Hrubá**
Adresa: **Dlážděná 1003/7**
Město / obec: **Praha**
PSČ: **11000**
Stát:
E-mail: **hrubah@szdc.cz**
Telefonní číslo: **972766603**

Stavba

Výška nad terénem (metry): **0 m**
Projektant:
Druh stavby: **Technická infrastruktura - vodovody, kanalizace, plyn**
Hodnota projektu: **5 mil. Kč**
Měsíc zahájení stavby: **8/2022**
Měsíc ukončení stavby: **12/2022**

Odeslání stanoviska

E-mail: **info@im-projekt.cz**















Příloha č. 2

Situační plánek

Zájmová oblast (zájmové oblasti) zadaná žadatelem




Legenda:

	Optické trasy TMCZ 1		Optické trasy TMCZ 2 a sítě PASNET		Elektro trasy NN		Základnové stanice
	Optická technologie TMCZ 1		Optická technologie TMCZ 2 a sítě PASNET		Elektro technologie NN		Základnové stanice s elektropřípojkou
	Mikrovlnné (MW) spoje						Body sítě
Druhy sítí:							
	Geodeticky zaměřené		Přibližný průběh		Plánovaný průběh		Nadzemní vedení

Geometrie zájmové oblasti (zájmových oblastí) žádosti ve formátu WKT a souřadnicovém systému S-JTSK. Zkopírováním textu lze geometrii zobrazit v jakémkoli softwaru podporujícím formát WKT.

POLYGON((-498105.040743892 -1113928.1138352,-498112.728754011 -1113931.48524773,-498108.986937764 -1113952.35962172,-498100.073086164 -1113948.32438573,-498102.14486042 -1113939.03136501,-498105.040743892 -1113928.1138352))



**Severomoravské vodovody
a kanalizace Ostrava a.s.**
se sídlem 28. října 1235/169,
Mariánské Hory, 709 00 Ostrava

IM-Projekt, inženýrské a mostní
konstrukce, s.r.o.
Vodní 970 / 1
60200 Brno-Staré Brno

Automatický systém
Značka: 9773/D014253/2021/

Ostrava, dne: 29.4.2021

Věc: Propustek v evid. km 3,951 trati Suchdol nad Odrou - Fulnek


Ve Vámi vyznačeném zájmovém území v žádosti číslo 014253 / 2021 se nenachází žádná stávající zařízení v majetku, případně v provozování SmVaK Ostrava a.s.. Proto nebyla vygenerována žádná data, viz příložená situace v souboru GIS_situace.pdf, který je přílohou emailu zasláného na adresu info@im-projekt.cz spolu s tímto průvodním dopisem.

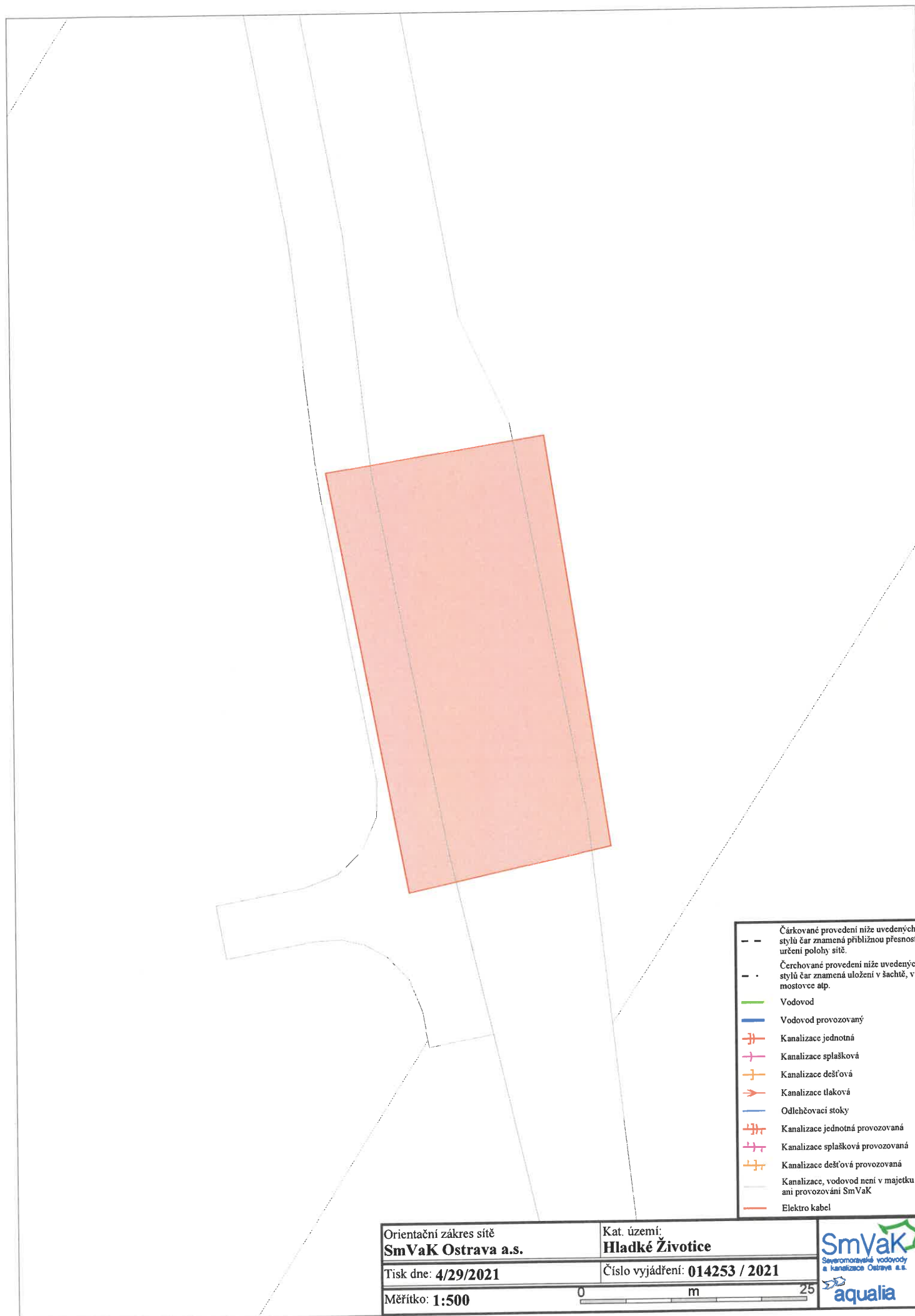
Toto sdělení nenahrazuje vyjádření SmVaK Ostrava a.s. o poloze inženýrských sítí a možnosti napojení.

Žadatel bere na vědomí, že odesláním žádosti uděluje společnosti SmVaK Ostrava a.s. souhlas, aby ve smyslu ustanovení § 11 zákona č. 101/2000 Sb. shromáždila a zpracovala osobní údaje uvedené v této žádosti, zejména jméno, příjmení, bydliště, případně název právnické osoby, sídlo a identifikační číslo a to za účelem jejich eventuálního použití při realizaci práv a povinností žadatele, jakož i společnosti SmVaK Ostrava a.s., v souvislosti s touto žádostí.

S pozdravem

**Severomoravské vodovody
a kanalizace Ostrava a.s.**
28. října 1235/169, Mariánské Hory,
709 00 Ostrava 39


Ing. Lumír Pavelek
vedoucí technického odboru



---	Čárkované provedení níže uvedených stylů čar znamená přibližnou přesnost určení polohy sítě.
- .	Čerchované provedení níže uvedených stylů čar znamená uložení v šachtě, v mostovce atp.
—	Vodovod
—	Vodovod provozovaný
+	Kanalizace jednotná
+	Kanalizace splašková
+	Kanalizace dešťová
+	Kanalizace tlaková
—	Odlehčovací stoky
+	Kanalizace jednotná provozovaná
+	Kanalizace splašková provozovaná
+	Kanalizace dešťová provozovaná
—	Kanalizace, vodovod není v majetku ani provozován SmVaK
—	Elektro kabel

Orientační zakres sítě
SmVaK Ostrava a.s.

Kat. území:
Hladké Životice

Tisk dne: **4/29/2021**

Číslo vyjádření: **014253 / 2021**

Měřítko: **1:500**

0 m 25





**Severomoravské vodovody
a kanalizace Ostrava a.s.**
se sídlem 28. října 1235/169,
Mariánské Hory, 709 00 Ostrava

IM-Projekt, inženýrské a mostní
konstrukce, s.r.o.
Vodní 970 / 1
60200 Brno-Staré Brno

Automatický systém
Značka: 9773/V032730/2021/AUTOMAT

Ostrava, dne: 15.10.2021

Věc: Propustky v km 3,951; 7,914; 8,035; 8,103 a 8,387 trati Suchdol n/O - Fulnek
Stanovisko k existenci inženýrských sítí, resp. stavebnímu záměru (neslouží jako stanovisko pro vydání územního souhlasu, územního rozhodnutí, souhlasu s ohlášenou stavbou nebo stavebního povolení)

Ve Vámi vyznačeném zájmovém území (polygonu) a přilehlém okolí se nachází zařízení v majetku, příp. v provozování SmVaK Ostrava a.s. uvedené v textu tohoto stanoviska (viz zakres řešeného území v přiloženém situačním výkrese) - dále jen "v provozování SmVaK Ostrava a.s."

Toto stanovisko slouží pouze jako informace o poloze tohoto zařízení, ochranných pásmech a jako podklad pro zpracování projektové dokumentace.

Po obdržení tohoto stanoviska a zpracování uvedených podmínek do projektové dokumentace, je nutné požádat naši společnost o stanovisko k příslušnému stupni stavebního řízení či vydání souhlasu dle stavebního zákona.

Vodovodní řady

DN	Materiál	Etapa života	Provozní středisko	Ochranné pásmo od	Ochranné pásmo [m]
500	Litina tvárná	V provozu	OOV středisko vodovodů Krásné Pole	vnějšího líce	1,5

Podmínky týkající se přípravy stavby – kolize s vodovodem:

- Zámkres dotčených zařízení v provozování SmVaK Ostrava a.s. je pouze orientační. Pokud z přiloženého zámkesu vyplývá, že realizaci výše uvedené stavby dojde k dotčení zařízení v provozování SmVaK Ostrava a.s., požadujeme před zahájením projekčních prací požádat o vytyčení zařízení v provozování SmVaK Ostrava a.s. Vytyčení provede na základě objednávky příslušné středisko (viz níže).
- Na základě vytyčení požadujeme v PD stavby pevných nadzemních konstrukcí (včetně umístění HUP, pilíř el. rozvaděče, sloupky oplocení, šachty vodoměrné, kanalizační apod.), stejně jako výsadbu trvalých porostů umístit mimo ochranné pásmo vodovodního potrubí, oplocení na šířku ochranného pásma požadujeme provést rozebíratelné a bez podezdívky. Ochranná pásma jsou stanovena § 23 zákona č. 274/2001 Sb. v platném znění o vodovodech a kanalizacích pro veřejnou potřebu, příp. rozhodnutím, viz výše uvedená tabulka.
- V případě, že technicky není možné umístit předmětnou stavbu mimo výše definované ochranné pásmo, požadujeme v dalším stupni projektové dokumentace takovéto umístění zdůvodnit, vč. konkrétního rozsahu stavby (délka, šířka, technické provedení apod.) a okotování vzdálenosti mezi okrajem řešené stavby a okrajem zařízení v provozování SmVaK Ostrava a.s. V navazujícím stanovisku pak bude takovéto umístění posouzeno a budou stanoveny podmínky akceptace dané stavby v ochranném pásmu, případně bude požadována přeložka zařízení v provozování SmVaK Ostrava a.s.
- Na základě vytyčení požadujeme v místech souběhu se zařízením v provozování SmVaK Ostrava a.s. respektovat ochranné pásmo vodovodního potrubí.
- V PD požadujeme v místech křížení zařízení v provozování SmVaK Ostrava a.s. respektovat ČSN 73 6005. Vedení požadujeme uložit do PE chráničky (ochranné trubky) v šířce ochranného pásma zařízení v provozování SmVaK Ostrava a.s. Pokud dojde ke křížení se zařízením OOV (viz výše) požadujeme předložit podélný profil tohoto křížení k odsouhlasení.
- Křížení požadujeme v PD navrhnout kolmo, max. pod úhlem 45 stupňů. Křížení nebude prováděno v místě napojení vodovodních přípojek na vodovodní řadu, ve vzdálenosti menší než 0,6 m od stávajících ovládacích armatur na vodovodním potrubí (šoupáků, hydrantů, domovních uzavíracích ventilů). U křížení v místě vodárenských šachet nutno respektovat vzdálenost 1,5 m.

- Při úpravě povrchu terénu v ochranném pásmu bude zachováno alespoň minimální krytí vodovodního potrubí v souladu s ČSN 73 6005 - se snižováním vrstvy zeminy nad zařízením v provozování SmVaK Ostrava a.s. nesouhlasíme. V případě nutnosti navýšit terén nad zařízením v provozování SmVaK Ostrava a.s., požadujeme v navazující projektové dokumentaci doložit zdůvodnění a doplnit předkládanou projektovou dokumentaci statickým posudkem obsahujícím jednoznačný závěr, že během realizace navýšování terénu a po jeho dokončení nebude dotčené zařízení v provozování ohroženo nebo dokonce poškozeno. Na základě takto doplněné projektové dokumentace budou sděleny podmínky akceptace navýšení terénu, případně bude vyžadována přeložka zařízení v provozování SmVaK Ostrava a.s. U přípojek k liniovým stavbám v místě souběhu se zařízením v provozování SmVaK Ostrava a.s. požadujeme dodržet odstupovou vzdálenost dle zákona č. 274/2001 Sb. v platném znění, viz výše.
- U přípojek k liniovým stavbám v místech křížení dodržet svislou vzdálenost dle ČSN 73 6005 a současně § 12 zákona č. 274/2001 Sb. o vodovodech a kanalizacích v platném znění.
- V případě řešení inženýrských sítí nebo přípojek za pomoci protlaku požadujeme do projektové dokumentace uvést následující podmínku „Přesnou hloubku uložení vodovodu nutno ověřit ručně kopanou sondou za účasti zástupců SmVaK Ostrava a.s. (kontakty viz výše), které je nutné přizvat také ke kontrole zápchové jámy před zpětným zásypem, pokud došlo během těchto prací k obnažení zařízení v provozování SmVaK Ostrava a.s. O provedených kontrolách bude proveden písemný zápis do stavebního deníku předmětné stavby.“ Bez uvedených kontrol nebude vydáno stanovisko pro kolaudaci, případně pro uvedení stavby do trvalého provozu.
- Celková konstrukční vrstva nových zpevněných ploch v místech kolize s vodovodem (včetně jeho ochranného pásma) nepřesáhne 40 cm a v průběhu výstavby se nesníží stávající krytí vodovodního potrubí o více než 40 cm.
- Obrubníky zpevněných ploch požadujeme (v místech souběhu obrubníků a zařízení v provozování SmVaK Ostrava a.s.) osadit min. 0,5 m od líce stěny potrubí zařízení v provozování SmVaK Ostrava a.s.
- V případě nedodržení předchozích bodů tohoto stanoviska může být po předložení projektové dokumentace požadováno řešení kolize přeložkou vodovodu, příp. výměny potrubí vodovodu v původní trase z materiálu tvárná litina. Realizaci přeložky v tomto případě provádí v souladu s § 24 zákona č. 274/2001 Sb. v platném znění investor stavby, která potřebu přeložky vyvolala.
- V místě kolize přivaděče pitné vody a nově navržené komunikace požadujeme navrhnout technické opatření, které vyloučí vliv dopravního zatížení zpevněných ploch (komunikace) na stávající potrubí přivaděče pitné vody, viz výše. Požadujeme navrhnout technické řešení kolize a zajištění přivaděče proti poškození (vzhledem ke změně zatížení a následného pojiždění) tak, aby nedošlo k ohrožení životnosti přivaděče. Upozorňujeme, že u navrženého technického řešení může být ze strany SmVaK Ostrava a.s. požadováno podložit návrh řešení statickým výpočtem provedeným autorizovaným statikem.
- Upozorňujeme, že upravené zpevněné plochy a komunikace musí být konstrukčně provedené s dostatečnou únosností a šířkou pro pojezd vozidel SmVaK Ostrava a.s.
- V případě, že je vodovodní potrubí převedeno (v místě křížení s vodním tokem apod.) shybkou, požadujeme shybku zachovat a respektovat.
- Upozorňujeme, že po předložení konkrétního stavebního záměru nevylučujeme, že bude požadováno provedení přeložky zařízení v provozování SmVaK Ostrava a.s., příp. bude požadováno řešení vzniklé kolize Dohodou o činnosti v ochranném pásmu vodního díla, a to před vydáním závazného stanoviska pro povolení stavby.
- Upozorňujeme, že v případě řešení rekonstrukce mostní konstrukce, na které je umístěno zařízení v provozování SmVaK Ostrava a.s., nevylučujeme možnost požadavku na přeložku tohoto vodovodu.
- V případě realizace záměru převodu (prodeje) pozemku, na kterém se nachází stávající zařízení v provozování SmVaK Ostrava a.s. požadujeme do smlouvy o převodu (prodeji) uvést informace o existenci našeho zařízení a informace o povinnostech z této existence plynoucích. Předávající informuje nabývacího (prodávající informuje kupujícího), že uvedené zařízení umístěné na řešeném pozemku má ve smyslu § 23 odst. 3 písmeno z. č. 274/2001 Sb., stanoveno ochranné pásmo, ve kterém se činnosti vyjmenované v § 23 odst. 5 citovaného zákona mohou vykonávat pouze se souhlasem vlastníka vodovodu. Předávající (prodávající) dále informuje nabývacího (kupujícího), že podle § 7 odst. 1 citovaného zákona, za účelem udržování vodovodu v dobrém stavebním stavu má její vlastník (provozovatel) právo vstupovat na cizí pozemky nebo stavby, na nichž nebo pod nimiž se vodovod nachází.

chránička na vodovodu

Podmínky týkající se přípravy stavby – kolize s chráničkou na vodovodu případně kanalizaci:

- Zařízení SmVaK Ostrava a.s. je opatřeno chráničkou. Upozorňujeme, že v tomto místě nelze umožnit napojení.

Projektovou dokumentaci jakékoliv stavby zasahující do ochranného pásma výše uvedeného stávajícího zařízení v provozování SmVaK Ostrava a.s. (včetně okótování vzdáleností mezi navrženou stavbou a vnějším lícem tohoto zařízení) požadujeme předložit k odsouhlasení formou nové žádosti o stanovisko.

SmVaK Ostrava a.s. preferuje projektové dokumentace v elektronické podobě ve formátu PDF, nicméně, upozorňujeme, že takto předkládaná projektová dokumentace musí být přehledná, čitelná v odpovídajícím měřítku; s řádným popisem všech stavebních objektů, které jsou v ní řešeny. Musíme Vás v této souvislosti upozornit, že pokud elektronicky předložená projektová dokumentace bude nepřehledná, nesrozumitelná, bez odpovídajících popisků, legendy, technické zprávy a nebude obsahovat popis všech řešených stavebních objektů, nebude možné se k ní korektně vyjádřit. V takovémto případě, bude proto žádost vrácena zpět a bude požadováno zaslání projektové dokumentace formou nové žádosti v odpovídající kvalitě a obsahu, třeba i v papírové podobě.

V případě, že technicky není možné umístit předmětnou stavbu mimo výše definované ochranné pásmo, požadujeme v dalším stupni projektové dokumentace takovéto umístění zdůvodnit, vč. konkrétního rozsahu stavby (délka, šířka, technické provedení apod.) a okótování vzdálenosti mezi okrajem řešené stavby a okrajem zařízení v provozování SmVaK Ostrava a.s. V navazujícím stanovisku pak bude takovéto umístění posouzeno a budou stanoveny podmínky akceptace dané stavby v ochranném pásmu, případně bude požadována přeložka zařízení v provozování SmVaK Ostrava a.s.

Upozorňujeme, že v případě stávajícího odběru (stávajícího napojení) toto vyjádření neřeší případné navýšení odběru pitné vody a navýšení množství vypouštěných odpadních vod (splaškové, dešťové), včetně změny jejich kvality.


Pokud bude předmětem stavebního záměru navýšení potřeb vody, resp. množství odváděných odpadních vod, tak požadujeme v předložené projektové dokumentaci uvést stávající potřeby vody, resp. množství odváděných odpadních vod, včetně předpokládané nové potřeby vody, resp. předpokládaného nového množství vypouštěných odpadních vod. Uvedené bude předloženo spolu s hydrotechnickým posouzením stávající přípojky vody, příp. kanalizace, ze kterého bude jednoznačně vyplývat, jestli při změně potřeb jsou stávající přípojky kapacitně vyhovující. Pokud projektová dokumentace nebude toto řešit, upozorňujeme, že nebude brán zřetel na případné stížnosti na tlak a množství dodávané pitné vody, resp. na problémy s odkanalizováním.

Pokud v rámci výše uvedené stavby je uvažováno se změnou způsobu likvidace dešťových vod, upozorňujeme, že s napojením do kanalizace v majetku, případně v provozování SmVaK Ostrava a.s. nesouhlasíme. Pokud je v současné době dešťová voda z řešeného objektu odvedena do kanalizace v majetku, případně v provozování SmVaK Ostrava a.s., pak požadujeme, aby předložená projektová dokumentace obsahovala zákres stávajících dešťových kanalizací a uvedení stávajícího množství odváděných dešťových vod. Pokud má po realizaci záměru dojít k navýšení vypouštěného množství dešťových vod do kanalizace v majetku či provozování SmVaK Ostrava a.s., tak s tímto záměrem nebudeme souhlasit a bude požadováno řešit likvidaci dešťových vod mimo kanalizace v majetku či provozování SmVaK Ostrava a.s.

Upozorňujeme, že toto stanovisko neřeší napojení na zařízení v provozování SmVaK Ostrava a.s. (vodovod, kanalizace).

Platnost tohoto stanoviska je 1 rok.

**Severomoravské vodovody
a kanalizace Ostrava a.s.**
28. října 1235/169, Mariánské Hory,
709 00 Ostrava 39


Ing. Lumír Pavelek
vedoucí technického odboru

Příloha: situace Vámi vyznačeného zájmového území
orientační zákres zařízení

Kontakty na vytyčení:

Za účelem vytyčení zařízení v majetku, v provozování SmVaK Ostrava a.s. kontaktujte

středisko vodovodních sítí Frýdek Místek - tel.: 558 402 143

středisko vodovodních sítí Třinec - tel.: 558 325 270

středisko vodovodních sítí Havířov - tel.: 596 384 111

středisko vodovodních sítí Opava - tel.: 553 699 131

středisko vodovodních sítí Nový Jičín - tel.: 556 779 225, 556 779 221, 556 779 250

středisko vodovodních sítí Bílovec - tel.: 556 410 015

středisko OOV Krásné Pole - tel.: 596 942 023

středisko OOV Sviadnov - tel.: 558 441 051

středisko kanalizačních sítí Frýdek Místek - tel.: 558 639 143

středisko kanalizačních sítí Karviná - tel.: 596 317 962

středisko kanalizačních sítí Havířov - tel.: 596 831 023

středisko kanalizačních sítí Český Těšín - tel.: 558 737 077

středisko kanalizačních sítí Nový Jičín - tel.: 556 779 268, 556 779 257

středisko kanalizačních sítí Opava - tel.: 553 616 665

středisko kanalizačních sítí Bruntál - tel.: 737 224 615

středisko ČOV Frýdek Místek - tel.: 558 639 149

středisko ČOV Karviná - tel.: 596 312 428

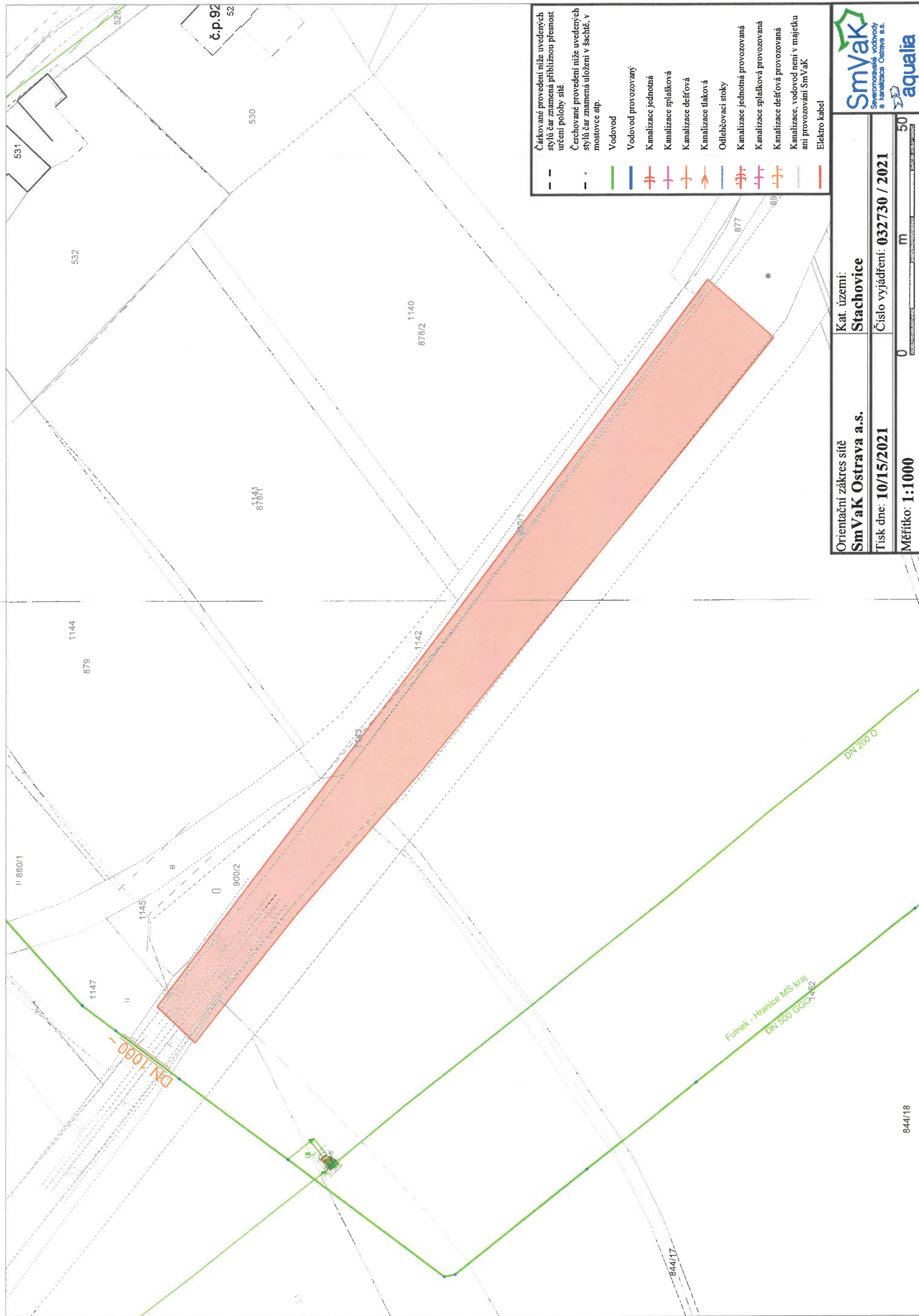
středisko ČOV Havířov - tel.: 603 280 684

středisko ČOV Třinec - tel.: 558 330 261

středisko ČOV Nový Jičín - tel.: 603 489 105

středisko ČOV Opava - tel.: 553 616 665

Za účelem získání informací (vytyčení) o projektovaném zařízení kontaktujte investora (budoucího majitele) daného zařízení.



Orientační zakres sítě
Sm VaK Ostrava a.s.

Kat. území:
Stachovice

Tisk dne: **10/15/2021**

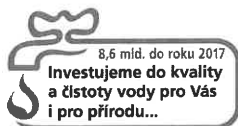
Číslo vyjádření: **032730 / 2021**

Měřítko: **1:1000**

0

m

50



**Severomoravské vodovody
a kanalizace Ostrava a.s.**
se sídlem 28. října 1235/169,
Mariánské Hory, 709 00 Ostrava

IM-Projekt, inženýrské a mostní
konstrukce, s.r.o.
Vodní 970 / 1
60200 Brno-Staré Brno

Automatický systém
Značka: 9773/D014252/2021/

Ostrava, dne: 29.4.2021

Věc: Propustek v evid. km 8,387 trati Suchdol nad Odrou - Fulnek


Ve Vámi vyznačeném zájmovém území v žádosti číslo 014252 / 2021 se nenachází žádná stávající zařízení v majetku, případně v provozování SmVaK Ostrava a.s.. Proto nebyla vygenerována žádná data, viz přiložená situace v souboru GIS_situace.pdf, který je přílohou emailu zaslaného na adresu info@im-projekt.cz spolu s tímto průvodním dopisem.

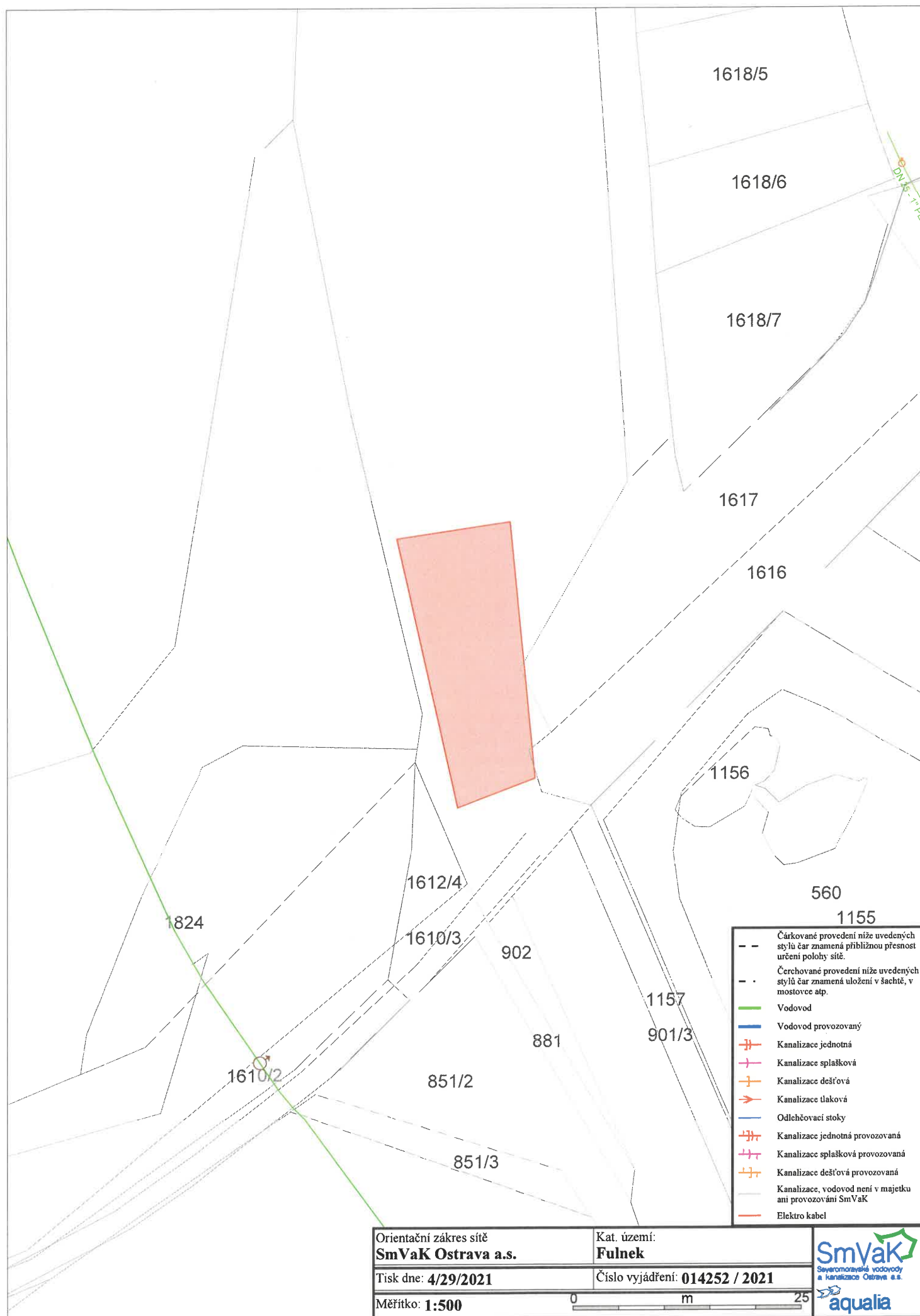
Toto sdělení nenahrazuje vyjádření SmVaK Ostrava a.s. o poloze inženýrských sítí a možnosti napojení.

Žadatel bere na vědomí, že odesláním žádosti uděluje společnosti SmVaK Ostrava a.s. souhlas, aby ve smyslu ustanovení § 11 zákona č. 101/2000 Sb. shromáždila a zpracovala osobní údaje uvedené v této žádosti, zejména jméno, příjmení, bydliště, případně název právnické osoby, sídlo a identifikační číslo a to za účelem jejich eventuálního použití při realizaci práv a povinností žadatele, jakož i společnosti SmVaK Ostrava a.s., v souvislosti s touto žádostí.

S pozdravem

**Severomoravské vodovody
a kanalizace Ostrava a.s.**
28. října 1235/169, Mariánské Hory,
709 00 Ostrava 39


Ing. Lumír Pavelek
vedoucí technického odboru



**Severomoravské vodovody
a kanalizace Ostrava a.s.**
se sídlem 28. října 1235/169,
Mariánské Hory, 709 00 Ostrava

IM-Projekt, inženýrské a mostní konstrukce,
s.r.o.
Vodní 970 / 1
60200 Brno

Značka: 9773/V033077/2021/TE

Ostrava, dne: 10.11.2021

Věc: Propustky v km 3,951; 7,914; 8,035; 8,103 a 8,387 trati Suchdol n/O - Fulnek
Stanovisko pro územní a stavební řízení a k prováděcí dokumentaci
Investor: Správa železnic, státní organizace

K existenci sítí (ke stavebnímu záměru) pro výše uvedenou stavbu jsme vydali stanovisko dne 15.10.2021 pod zn.: 9773/V032730/2021/AUTOMAT.

Popis stavby:

Předložená dokumentace řeší opravu 3 stávajících propustků v km 3,951, v km 7,914 a v km 8,035, zrušení stávajících propustků bez náhrady v km 8,103 a v km 8,387 a přeložky sdělovací vedení u rekonstruovaných propustků na trati Suchdol n/O – Fulnek.

Stavba je členěna na stavební objekty:

SO 01 PROPUSTEK V KM 3,951
SO 02 PROPUSTEK V KM 7,914
SO 03 PROPUSTEK V KM 8,035
SO 04 PROPUSTEK V KM 8,103
SO 05 PROPUSTEK V KM 8,387
SO 06 PŘELOŽKA SDĚLOVACÍHO VEDENÍ

Stanovisko k umístění:

Realizaci stavebního objektu SO 04 PROPUSTEK V KM 8,103 na pozemcích dle předložené PD v k. ú. Stachovice **je nutné respektovat** ochranné pásmo stávajícího vodohospodářského zařízení majetku SmVaK Ostrava a.s., které se nachází v blízkosti řešené stavby (cca 12 m), a to **ochranné pásmo stávajícího přivaděče pitné vody DN 500 GGG, Fulnek - Hranice MS kraj** – viz mapová příloha (dále jen „v provozování SmVaK Ostrava a.s.“). Požadujeme respektovat toto zařízení – viz Podmínky týkající se realizace stavby.

Zákres dotčených zařízení v provozování SmVaK Ostrava a.s. je pouze orientační, proto je povinností investora – stavebníka před zahájením prací požádat o vytyčení zařízení v provozování SmVaK Ostrava a.s.

Vytyčení provede na základě objednávky vodovod – středisko OOV Krásné Pole, tel. č.: 596 942 023. V případě nesplnění této povinnosti je investor – stavebník povinen nahradit vlastníkově a provozovateli případnou škodu způsobenou na vodohospodářském zařízení v důsledku neprovedení vytyčení. Platba za vytyčení se provádí v hotovosti na místě samém dle platného ceníku společnosti SmVaK Ostrava a.s. Při placení nutno předat údaje o firmě (název, IČ, DIČ).

Realizaci stavebního objektu SO 01 PROPUSTEK V KM 3,951 na pozemcích dle předložené PD v k. ú. Hladké Životice, stavebních objektů SO 02 PROPUSTEK V KM 7,914 a SO 03 PROPUSTEK V KM 8,035 na pozemcích dle předložené PD v k. ú. Stachovice a stavebního objektu SO 05 PROPUSTEK V KM 8,387 na pozemcích dle předložené PD v k. ú. Fulnek nedojde ke střetu se zařízením v majetku, příp. v provozování SmVaK Ostrava a.s.

S uvedenou stavbou dle předložených podkladů **souhlasíme** za níže uvedených podmínek.

Dotčení přivaděče OOV:

Realizací výše uvedené stavby dojde k dotčení přivaděče pitné vody **DN 500 GGG, Fulnek - Hranice MS kraj**, který je v majetku SmVaK Ostrava a.s. – viz mapová příloha (dále jen „v provozování SmVaK Ostrava a.s.“).

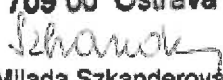
Kolem přivaděče je nutno zachovat ochranné pásmo, které na základě § 23 zákona č. 274/2001 Sb. v platném znění o vodovodech a kanalizacích pro veřejnou potřebu činí 1,5 m od vnějšího líce potrubí v obou směrech.

Hloubka krytí přivaděče je cca 0,52 m.

Pro ochranné pásmo přivaděče nutno dodržet tyto podmínky:

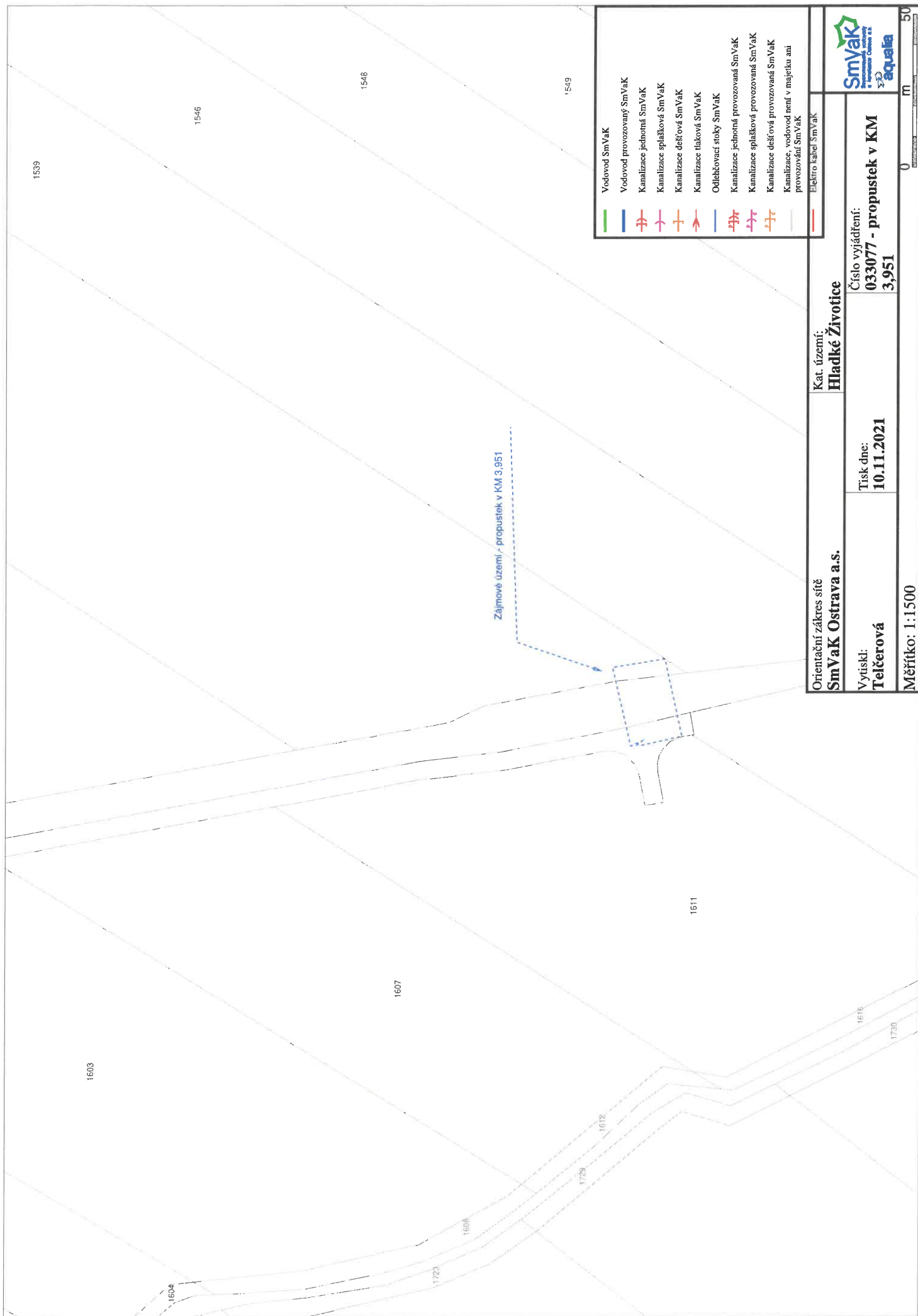
- Zákres dotčených zařízení v provozování SmVaK Ostrava a.s. je pouze orientační, proto je povinností investora – stavebníka před zahájením prací požádat o vytyčení zařízení v provozování SmVaK Ostrava a.s. (kontakty viz výše).
- Nelze budovat stavební objekty trvalého nebo dočasného charakteru.
- Případné výkopové práce budou prováděny min 1,5 m od osy potrubí v obou směrech ručně a za dozoru pracovníka našeho střediska.
- Nezřizovat jakékoliv skládky nebo jiným způsobem znesnadňovat přístup k přivaděči.
- Nesnižovat a nezvyšovat krycí vrstvu zeminy nad přivaděčem.
- Nepopojíždět těžkými stroji.
- Případné poškození zařízení v provozování SmVaK Ostrava a.s. bude neprodleně oznámeno na poruchovou linku SmVaK Ostrava a.s. s nepřetržitou službou (tel. 800292300).

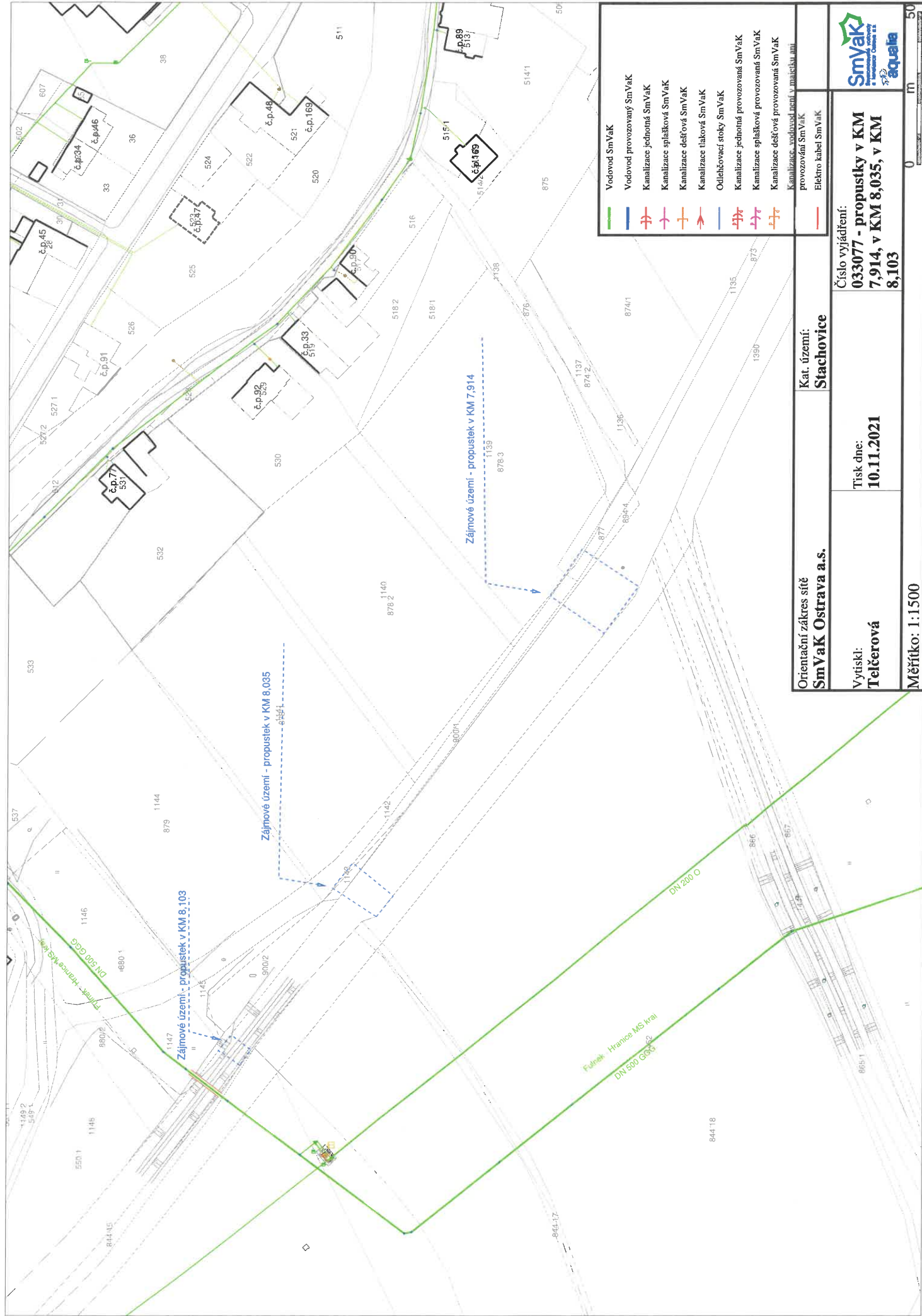
Platnost tohoto stanoviska je 1 rok.


**Severomoravské vodovody
a kanalizace Ostrava a.s.**
28. října 1235/169, Mariánské Hory,
709 00 Ostrava | 26

Milada Szkanderová
vedoucí oddělení vyjadřování

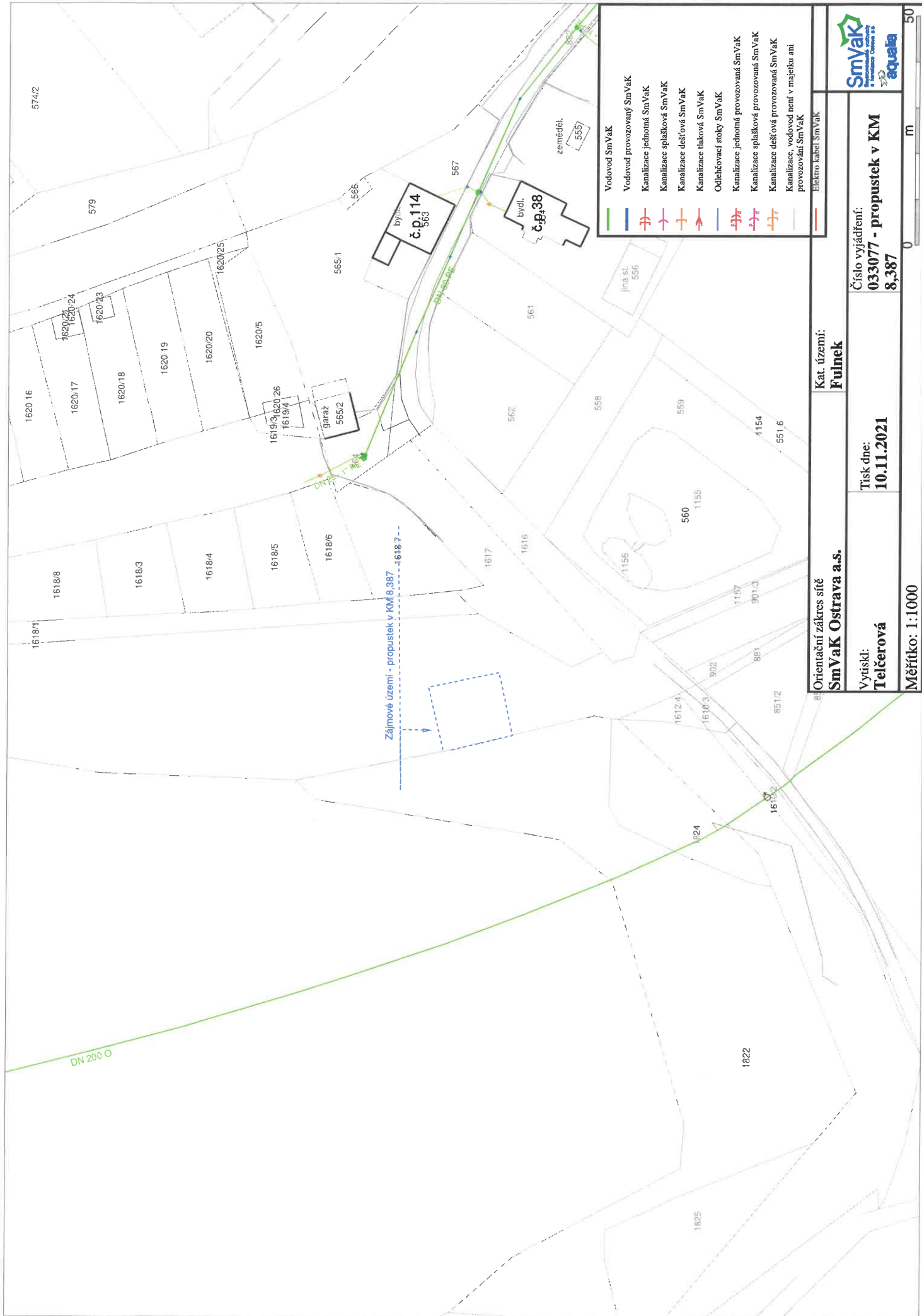
Přílohy:

- Orientační záměr zařízení v provozování SmVaK Ostrava a.s.





Orientační zářez sítě SmVaK Ostrava a.s.		Kat. území: Stachovice	
Vytiskl: Telčerová	Tisk dne: 10.11.2021	Číslo vyjádření: 033077 - propustky v KM 7,914, v KM 8,035, v KM 8,103	
Měřítko: 1:1500			





Váš dopis zn.: D21-419
Ze dne: 12.10.2021
Naše č.j.: ÚPSŘ/110929/2021/Mal
Spis. značka: ÚPSŘ/202/2021/Jur-Hladké IM-Projekt, inženýrské a mostní
Životice konstrukce, s.r.o.

Vyřizuje: Ing. Jaromír Mališka Vodní 970/1
Pracoviště: Masarykovo nám. 1/1 602 00 BRNO
Telefon: +420 556 768 204
Mobil:

Datum: 27.10.2021

ZÁVAZNÉ STANOVISKO

Závazná část:

Městský úřad Nový Jičín, odbor územního plánování a stavebního řádu, jako orgán územního plánování (dále jen „úřad územního plánování“) příslušný podle ustanovení § 6 odst. 1 písm. e) zákona č. 183/2006 Sb., o územním plánování a stavebním řádu (stavební zákon), ve znění pozdějších předpisů (dále jen „stavební zákon“) a podle ustanovení § 10 a § 11 odst. 1 písm. b) zákona č. 500/2004 Sb., správní řád, ve znění pozdějších předpisů, vydává závazné stanovisko z hlediska souladu s politikou územního rozvoje a územně plánovací dokumentací a z hlediska uplatňování cílů a úkolů územního plánování, podle ustanovení § 96b odst. 3 stavebního zákona, k záměru „**Propustek v km 3,951 trati Suchdol n/O – Fulnek (stavební objekt SO 01)**“ na pozemcích parc. č. 2689 a 2697, vše v k.ú. Hladké Životice (dále jen „záměr“) v tomto znění:

záměr je přípustný.

Odůvodnění:

Městský úřad Nový Jičín obdržel od žadatele IM-Projekt, inženýrské a mostní konstrukce, s.r.o., Vodní 1, 602 00 BRNO, IČO: 276 89 328, žádost o vydání závazného stanoviska orgánu územního plánování dle § 96b stavebního zákona, které bude sloužit jako podklad pro vydání stavebního povolení drážního úřadu. Při vydání závazného stanoviska vycházel úřad územního plánování z podkladů předložených žadatelem, tj. projektové dokumentace (PD) z 10/2021 zpracovatele: IM-PROJEKT, inženýrské a mostní konstrukce, s.r.o., zodp. projektant: Ing. Martin Vašák (ČKAIT 1002663). PD obsahuje: A. průvodní zprávu, B. souhrnnou technickou zprávu, C. situaci stavby, E. stavební část. PD řeší špatný stavební stav železničních propustků v km 3,951; 7,914; 8,035; 8,103 a 8,387 na jednokolejné trati Suchdol nad Odrou – Fulnek. U předmětného propustku v km 3,951 (SO 01) bude přistoupeno k následujícím pracím: Oprava stávajícího propustku spočívající v jeho kompletní demolici a výstavbě nového kolmého trubního propustku, který bude vyhovovat průtoku Q100. Nový trubní propustek bude mít šířku 10,205 m a sklon 1,00 %. Bude zřízen v profilu DN=1000 m a proveden jako kolmý z patkových ŽB-trub uložených na základovou desku. Propustek bude proveden na vtoku a výtoku se šikmými čely. Svahy drážního tělesa budou odlážděny dlažbou z lomového kamene do betonového lože. Na návodní straně bude provedeno odláždění dlažbou z lomového kamene do betonového lože ukončené příčnými prahy a zpevnění příkopu z betonových příkopových tvárnic. Na povodní straně bude provedeno odláždění dlažbou z lomového kamene do betonového lože ukončené příčným prahem a oprava koryta stávajícího odtokového příkopu kamennou rovnatinou. Železniční svršek vyjmut a zřízen v délce cca 7,00 m – budou využity stávající kolejnice, betonové pražce a drobné kolejivo, bude provedeno nové šterkové lože.

ADRESA

Město Nový Jičín
Masarykovo nám. 1/1
741 01 Nový Jičín

KONTAKTY

ISDS: ywmb4nc
e-podatelna@novyjicin.cz
+420 556 768 222

WWW.NOVYJICIN.CZ

facebook.com/novyjicin
IČO 00298212

Úřad územního plánování posoudil záměr podle § 96b odst. 1 stavebního zákona a shledal, že vyvolává změnu v území. Přezkoumal podle § 96b odst. 3 stavebního zákona, zda je přípustná z hlediska souladu s politikou územního rozvoje a územně plánovací dokumentací a z hlediska uplatňování cílů a úkolů územního plánování, či nikoliv.

- a) Posouzení záměru z hlediska souladu s Politikou územního rozvoje ČR ve znění Aktualizace č. 1 schválené Usnesením vlády České republiky č. 276 dne 15.04.2015 a Aktualizace č. 2 schválené usnesením vlády č. 629 ze dne 2. září 2019, Aktualizace č. 3 schválené usnesením vlády č. 630 ze dne 2. září 2019, Aktualizace č. 5 schválené usnesením vlády č. 833 ze dne 17. srpna 2020 a Aktualizace č. 4 schválené usnesením vlády č. 618 ze dne 12.07.2021 (dále jen „PÚR ČR“).

Záměr uplatňování PÚR ČR neohrožuje. Záměr je v souladu s PÚR ČR ve znění pozdějších aktualizací.

- b) Posouzení záměru z hlediska souladu se Zásadami územního rozvoje Moravskoslezského kraje ve znění Aktualizace č. 1 vydané Zastupitelstvem Moravskoslezského kraje dne 13.09.2018 usnesením č. 9/957 s nabytím účinnosti dne 21.11.2018 a ve znění Aktualizace č. 5 vydané Zastupitelstvem Moravskoslezského kraje dne 17.12.2020 usnesením č. 2/126 s nabytím účinnosti dne 31.07.2021 (dále jen „ZÚR MSK“).

Uplatnění ZÚR MSK není záměrem dotčeno. Záměr je v souladu se ZÚR MSK ve znění pozdějších aktualizací.

- c) Posouzení záměru z hlediska souladu s Územním plánem obce Hladké Životice jehož závazná část byla vydána dne 24.01.2006 obecně závaznou vyhláškou obce č. 1/2006 s účinností ode dne 10.02.2006, jeho změny č. 2 vydané formou opatření obecné povahy č.j. 623/2009 ze dne 02.07.2009, která nabyla účinnosti dne 18.07.2009 a změny č. 1 vydané formou opatření obecné povahy č.j. 1347/2010 dne 14.10.2010, která nabyla účinnosti dne 11.11.2010 (dále jen „ÚP obce“)

Z hlediska ÚP obce jsou pozemky dotčené záměrem zařazeny takto:

- parc. č. 2689 v k.ú. Hladké Životice je součástí neurbanizovaného území (nezastavěné území), zóny zemědělsky obhospodařované půdy ZP-2, tab. 44, plochy pro louky a pastviny a plochy pro železniční trať jednokolejnou. V neurbanizovaném území se připouští realizovat dopravní stavby (např. propustky), pokud budou v souladu se základní koncepcí dopravní obsluhy území stanovenou ve výkresech B.1 a B.2 – **záměr realizace propustku je v souladu s ÚP obce.**
- parc. č. 2697 v k.ú. Hladké Životice je součástí neurbanizovaného území (nezastavěné území), zóny zemědělsky obhospodařované půdy ZP-2, tab. 44, plochy pro ornou půdu. V neurbanizovaném území se připouští realizovat dopravní stavby (např. propustky), pokud budou v souladu se základní koncepcí dopravní obsluhy území stanovenou ve výkresech B.1 a B.2 – **záměr realizace propustku je v souladu s ÚP obce.**

Poznámka: V současné době se pořizuje nový Územní plán Hladké Životice. Do doby nabytí jeho účinnosti platí stále dosavadní ÚP obce. Věcné řešení ani nabytí jeho účinnosti nelze předjímat.



Obr. 1: Výřez výkresu zónace území ÚP obce s řešenými pozemky

d) Posouzení souladu s cíli a úkoly územního plánování

Z hlediska posouzení souladu s cíli a úkoly územního plánování dle ust. § 18 a § 19 stavebního zákona záměr svým architektonickým řešením nenarušuje charakter stávající zástavby, nepůsobí negativně na navazující okolí, nemá negativní vliv na udržitelný rozvoj území. Úřad územního plánování zkoordinoval veřejné i soukromé záměry změn v území a vzhledem k nástrojům, cílům a úkolům územního plánování konstatuje, že **záměr je přípustný.**

Závazné stanovisko platí 2 roky ode dne vydání.

Závazné stanovisko nepozbývá platnosti,

- bylo-li na základě žádosti podané v době jeho platnosti vydáno územní rozhodnutí, společné povolení nebo jiné obdobné rozhodnutí podle jiného zákona a toto rozhodnutí nabylo právní moci,
- byla-li na základě návrhu veřejnoprávní smlouvy nahrazující územní rozhodnutí nebo společné povolení podaného v době jeho platnosti uzavřena veřejnoprávní smlouva a tato veřejnoprávní smlouva nabyla účinnosti, nebo
- nabyli-li právních účinků územní souhlas nebo společný územní souhlas anebo souhlas s provedením ohlášeného stavebního záměru vydaný k oznámení stavebního záměru učiněného v době platnosti závazného stanoviska.

„otisk razítka“

Ing. Jaromír Mališka v. r.
oprávněná úřední osoba

Doručenka datové zprávy

Věc: ZS - Propustky v km 3,951; 7,914; 8,035; 8,103 a 8,387 trati Suchdol n/O - Fulnek

ID zprávy: 961810309

Datum a čas dodání: 27.10.2021 v 16:15:55

Datum a čas doručení: 01.11.2021 v 09:09:53

Adresát: IM-Projekt, inženýrské a mostní konstrukce, s.r.o., Vodní 970/1, 60200 Brno, CZ

ID schránky: 3dtbsqc

Zmocnění: Nezádáno

Odstavec: Nezádáno

Naše číslo jednací: ÚPSŘ/110929/2021/MaI

Naše spisová značka: ÚPSŘ/202/2021/jur

Vaše číslo jednací: D21-419

Vaše spisová značka: Nezádáno

K rukám: Nezádáno

Do vlastních rukou: Ne

Doručení fikcí zakázáno: Ne

Události zprávy:

27.10.2021 v 16:15:55 EV0: Datová zpráva byla podána.

27.10.2021 v 16:15:55 EV5: Datová zpráva byla dodána do datové schránky příjemce. Je-li příjemcem datové zprávy orgán veřejné moci vystupující v postavení orgánu veřejné moci, byla datová zpráva tímto okamžikem doručena.

01.11.2021 v 09:09:53 EV12: Přihlásila se pověřená osoba s právem přístupu ke zprávě ve smyslu § 8, odst. 6 zákona č. 300/2008 Sb., v platném znění. Datová zpráva je nyní doručena. Případné dřívější datum doručení fikcí nebo doručení dodáním do schránky orgánu veřejné moci není dotčeno.

MĚSTSKÝ ÚŘAD ODRY

Odbor územního plánování a stavebního řádu

Masarykovo náměstí 16/25, 742 35 Odry, okres Nový Jičín

VÁŠ DOPIS ZN.:

ZE DNE: 12.10.2021

SPISOVÁ ZN.: MěÚO/21836/2021/OÚPSŘ/Sk

ČÍSLO JEDNACÍ: MěÚO/23836/2021

336 A/10

VYŘIZUJE: Ing. et Ing. Petr Skácel

TEL.: 556 768 150

E-MAIL: petr.skacel@odry.cz

DATUM: 09.11.2021

IM-Projekt, inženýrské a mostní

konstrukce, s.r.o., IČ 276 89 328

Vodní 970/1, 602 00 Brno-Staré Brno

ZÁVAZNÉ STANOVISKO

Závazná část:

Městský úřad Odry, Odbor územního plánování a stavebního řádu, jako úřad územního plánování příslušný podle § 6 odst. 1 písm. e) zákona č. 183/2006 Sb., o územním plánování a stavebním řádu (stavební zákon), ve znění pozdějších předpisů (dále jen „stavební zákon“), na základě žádosti nazvané „Žádost o závazné stanovisko dle §96b zák. 183/2006 Sb.“ podané dne 12.10.2021 od právnické osoby

IM-Projekt, inženýrské a mostní konstrukce, s.r.o., IČO 27689328, Vodní 970/1, 602 00 Brno-Staré Brno (dále jen „navrhovatel“)

vydává podle § 96b stavebního zákona

závazné stanovisko o přípustnosti záměru

"Propustky v km 3,951; 7,914; 8,035; 8,103 a 8,387 trati Suchdol n/O - Fulnek"

(dále jen „záměr“) na pozemcích **parc. č. 894/1 a 1143** v katastrálním území **Stachovice** a na pozemku **parc. č. 1708/1** v katastrálním území **Fulnek**.

Podmínky závazného stanoviska: nejsou stanoveny

Odůvodnění:

Dne 12.10.2021 podala IM-Projekt, inženýrské a mostní konstrukce, s.r.o., IČO 27689328, Vodní 970/1, 602 00 Brno-Staré Brno žádost o vydání závazného stanoviska dle ust. § 96b stavebního zákona pro záměr s názvem: "Propustky v km 3,951; 7,914; 8,035; 8,103 a 8,387 trati Suchdol n/O - Fulnek" na pozemcích parc. č. 175/1 a 177 v katastrálním území Děrné.

Předmětem záměru je provedení stavebních úprav a udržovacích prací stávajících propustků pod železniční tratí s realizací nových trubních propustů a šikmých čel včetně přeložení sdělovacího metalického kabelu.

Odbor stavební úřad jako orgán územního plánování posoudil záměr tak, že vyvolává změnu v území, pro kterou se podle § 96b vydává závazné stanovisko orgánu územního plánování.

Přípustnost záměru byla dále posouzena podle § 96b, odst. 3 z hlediska souladu s těmito dokumenty:

1) Politika územního rozvoje České republiky, ve znění Aktualizace č.1, 2, 3, 4 a 5 (dále jen PÚR) s účinností od 11.09.2020

PÚR záměr v jím dotčeném území neřeší, záměr se věcí řešených PÚR nedotýká.

2) Zásady územního rozvoje Moravskoslezského kraje Aktualizace č. 1 a 5 (dále jen ZÚR) s účinností od 31.07.2021

BANKOVNÍ SPOJENÍ
ČS a. s., pobočka Odry
č. ú. 19-1765068319/0800
IČ: 00298221
DIČ: CZ00298221

ÚŘEDNÍ HODINY:
po a st: 8.00 - 11.30 a 12.00 - 17.00 hod.
út a čt: 8.00 - 11.30 a 12.00 - 14.00 hod.

TEL.: 556 768 111 – spoj.
<http://www.odry.cz>
e-mail: podatelna@odry.cz

POČET STRAN: 2

Řešené území je součástí zpřesněné rozvojové osy republikového významu OS10 (Katowice -) hranice ČR - Ostrava - Lipník nad Bečvou - Olomouc - Brno - Břeclav - hranice ČR (- Bratislava). Záměr není v rozporu s podmínkami rozvojové osy.

V ZÚR nejsou vymezeny v řešeném území žádné plochy a koridory nadmístního významu. V území je vymezena územní rezerva nadmístního významu pro ekonomické aktivity RPR1 Fulnek - Děrné.

V řešeném území nejsou v ZÚR vymezeny veřejně prospěšné stavby. Jsou vymezena veřejně prospěšná opatření RBC 206 Přílet, RK 596, RK 595.

Záměr není umístován v ploše území rezervy nebo v území veřejně prospěšných opatření.

Řešené území není součástí území určeného k prověření změn jejich využití územní studií.

Řešené území není součástí území, ve kterých je rozhodování o změnách v území podmíněné vydáním regulačního plánu.

Záměr nenarušuje svým charakterem z hlediska architektonických a estetických požadavků stávající území, záměr neovlivní kvalitu prostředí ve svém okolí, záměr je navrhován v zastavěném území. Záměr svým charakterem neovlivní charakteristické znaky krajiny a nesnižuje podmínky pro zachování a dosažení cílových kvalit.

Záměr je v souladu se ZÚR.

3) Územní plán Fulnek po změně č. 1 s účinností od 19.12.2019

Podle uvedeného územního plánu jsou pozemky parc. č. 894/1 a 1143 v katastrálním území Stachovice a na pozemku parc. č. 1708/1 v katastrálním území Fulnek součástí stávající plochy DZ – plochy drážní dopravy částečně v nezastavěném území, částečně v zastavěném území.

Pro plochu DZ jsou stanoveny podmínky využití ploch s rozdílným způsobem využití:

Hlavní využití: drážní doprava (plochy a koridory drážní dopravy).

Přípustné využití: stanice, zastávky, nástupiště a přístupové cesty, provozní a správní provozy, související občanské vybavení a zeleň. Nezbytná dopravní a technická infrastruktura.

Nepřípustné využití: veškeré využití nesouvisející s hlavním a přípustným využitím.

Předmětem záměru je provedení stavebních úprav a udržovacích prací stávajících propustků pod železniční tratí s realizací nových trubních propustů a šikmých čel včetně přeložení sdělovacího metalického kabelu. Jedná se tedy o stavbu plochy a koridoru drážní dopravy, což je hlavním využitím území.

Na základě výše uvedeného je záměr v souladu s platným územním plánem.

4) Stavební zákon - § 18 a 19 uplatňování cílů a úkolů územního plánování

Záměr není v rozporu s dalšími cíli a úkoly územního plánování.

Orgán územního plánování shledal, že na základě výše uvedeného je záměr přípustný z hlediska souladu s politikou územního rozvoje, územně plánovací dokumentací a z hlediska uplatňování cílů a úkolů územního plánování.

Poučení:

Závazné stanovisko platí 2 roky ode dne vydání. Platnost závazného stanoviska nelze prodloužit, pokud se změnily podmínky v území.

Podle ustanovení § 149 odst. 1 správního řádu není závazné stanovisko samostatným rozhodnutím a nelze se proti němu odvolat.

Ing. et Ing. Petr Skácel
vedoucí Odboru územního plánování a stavebního řádu

Rozdělovník:

1. IM-Projekt, inženýrské a mostní konstrukce, s.r.o., IDDS: 3dtbsqc, sídlo: Vodní č.p. 970/1, Staré Brno, 602 00 Brno 2

Doručenka datové zprávy

Věc: závazné stanovisko
ID zprávy: 965578049
Datum a čas dodání: 09.11.2021 v 12:41:35
Datum a čas doručení: 10.11.2021 v 12:48:17

Adresát: IM-Projekt, inženýrské a mostní konstrukce, s.r.o., Vodní 970/1, 60200 Brno, CZ
ID schránky: 3dtbsqc

Zmocnění: Nežadáno
Odstavec: Nežadáno
Naše číslo jednací: MěÚO/23836/2021
Naše spisová značka: MěÚO/21836/2021/02
Vaše číslo jednací: Nežadáno
Vaše spisová značka: Nežadáno
K rukám: Nežadáno
Do vlastních rukou: Ne
Doručení fikcí zakázáno: Ne

Události zprávy:

09.11.2021 v 12:41:34 EV0: Datová zpráva byla podána.
09.11.2021 v 12:41:35 EV5: Datová zpráva byla dodána do datové schránky příjemce. Je-li příjemcem datové zprávy orgán veřejné moci vystupující v postavení orgánu veřejné moci, byla datová zpráva tímto okamžikem doručena.
10.11.2021 v 12:48:17 EV12: Přihlásila se pověřená osoba s právem přístupu ke zprávě ve smyslu § 8, odst. 6 zákona č. 300/2008 Sb., v platném znění. Datová zpráva je nyní doručena. Případné dřívější datum doručení fikcí nebo doručení dodáním do schránky orgánu veřejné moci není dotčeno.

MĚSTSKÝ ÚŘAD FULNEK

STAVEBNÍ ÚŘAD

nám. Komenského 12, 742 45 Fulnek

Spis.zn.: 839/2021/SÚ/PE
Č.j.: FUL 6189/2021
Vyřizuje : Eva Pivoňková
Tel.: 556 770 876
E-mail: pivonkova.eva@fulnek.cz
Datum: 03.11.2021

ZÁVAZNÉ STANOVISKO

Závazná část:

Městský úřad Fulnek, stavební úřad, jako stavební úřad věcně a místně příslušný podle § 13 odst. 1 písm. d/ a e/ zákona č. 183/2006 Sb., o územním plánování a stavebním řádu (stavební zákon), ve znění pozdějších předpisů (dále jen "stavební zákon") a ust. § 11 odst. 1 písm. b) zákona č. 500/2004 Sb., správní řád, ve znění pozdějších předpisů (dále jen "správní řád"), jako dotčený orgán v souladu s ustanovením § 94j odst. 2 stavebního zákona a s ust. § 136 a § 149 odst. 1 správního řádu, po posouzení žádosti o vydání závazného stanoviska pro společné řízení na stavbu:

Propustky v km 3,951; 7,914; 8,035; 8,103 a 8,387 trati Suchdol n/O – Fulnek

na pozemcích parc.č. 2689 a 2697 v k.ú. Hladké Životice, parc.č. 894/1 k.ú. Stachovice, parc.č. 1143 k.ú. Stachovice, parc.č. 1708/1 v k.ú. Fulnek, jejíž součástí je stavba: **SO 06 – Přeložka sdělovacího vedení**, na pozemcích parc.č. 2689 v k.ú. Hladké Životice, parc.č. 894/1 k.ú. Stachovice, parc.č. 1143 k.ú. Stachovice, parc.č. 1708/1 v k.ú. Fulnek, podanou dne 12.10.2021 žadatelem, společností IM-Projekt, inženýrské a mostní konstrukce, s.r.o., Vodní č.p. 970/1, Staré Brno, 602 00 Brno, **vydává**

souhlasné závazné stanovisko bez podmínek.

Odůvodnění:

Stavební úřad obdržel dne 12.10.2021 žádost o vydání závazného stanoviska k záměru. Stavební úřad je příslušný k umístění vedlejší stavby souboru, a proto k ní vydal závazné stanovisko.

K žádosti byla předložena část dokumentace obsahující :

průvodní zprávu – část A, souhrnnou technickou zprávu – část B, přehlednou situaci stavby – výkres C.1, koordinační situaci stavby – výkres C.2 , situaci dotčených parcel, výpis dotčených parcel, technickou zprávu SO 06 – část E.1.5.01.01, situaci SO 06 – výkres č. E.1.5.01.02 a vzorové příčné řezy SO 06 – výkres č.E.1.5.01.03, kterou zpracovala společnost IM-PROJEKT, inženýrské a mostní konstrukce, s.r.o., zodpovědný projektant Ing. Martin Vašák, říjen 2021.

Předmětná stavba obsahuje:

Rekonstrukce pěti železničních propustků na jednokolejně trati Suchdol nad Odrou – Nový Jičín. Propustky v km 3,951; 7,914 a 8,035 budou v rámci stavby vybourány a nahrazeny novými trubními propustky v profilu DN 1000 (propustek v km 3,951); DN 800 (propustek v km 7,914) a DN 600 (propustek v km 8,035) z patkových železobetonových trub uložených na základovou desku. Všechny tři propustky budou na vtoku a výtoku opatřeny šikmými čely. Svahy drážního tělesa a vtoky a výtoky z propustků budou odlážděny dlažbou z lomového kamene do betonového lože. Železniční svršek bude vyjmut a zřízen v délce cca 7 m, resp. 5,5 m u propustku v km 8,035, budou využity stávající kolejnice, pražce, drobné kolejivo a obnoveno stávající šterkové lože.

Propustky v km 8,103 a 8,387 budou zrušeny bez náhrady, neboť přestaly plnit svoji funkci.

Součástí stavby je rovněž přeložka sdělovacího metalického kabelu. U propustku v km 3,951 bude stávající kabel uložen do kabelového žlabu, u propustků v km 7,914 a 8,035 bude stávající metalický kabel přerušen, bude vložen nový kabel spolu s kabelovou rezervou a provedeno naspojování kabelu. Po dokončení propustků bude kabel uložen do chráničky.

Po dobu výstavby bude sdělovací kabel u propustků v km 7,914 a 8,035 dočasně položen v chráničce volně na terénu.

Na stavbu přeložky sdělovacího kabelu u propustku km 3,951; 7,914, a 8,035 postačí, v souladu s ust. § 96 odst.2, písm. a) stavebního zákona, územní souhlas, jelikož se jedná o stavbu, která v souladu s ust. § 103 odst.1, písm.e) bod 4. stavebního zákona, nevyžaduje stavební povolení ani ohlášení.

Uložení sdělovacího kabelu po dobu výstavby do dočasné chráničky u propustku v km 8,103 a 8,387 stavební úřad posoudil jako stavební práce, které nevyžadují stavební povolení ani ohlášení a nevyžadují rozhodnutí o umístění stavby ani územní souhlas.

Podle ust. § 4 odst. 1 stavebního zákona, pokud je spolu se stavbou hlavní předmětem žádosti soubor staveb, stavební úřad všechny stavby projedná v režimu stavby hlavní.

Umístění stavby **SO 06 – Přeložka sdělovacího vedení** vyhovuje vyhlášce č.501/2006 Sb., o obecných požadavcích na využívání území, ve znění pozdějších předpisů (dále jen vyhl.č.501/2006 Sb.“) i vyhlášce č.268/2009 Sb., o technických požadavcích na stavby (dále jen vyhl.č.268/2009 Sb.“).

Stavební úřad je příslušný k umístění vedlejší obecné stavby souboru staveb, zároveň na základě shora uvedených skutečností stavební úřad vydal závazné stanovisko, kterým souhlasí s výše uvedeným záměrem.

Upozornění:

Žadatele upozorňujeme na ust. § 24e vyhlášky č. 501/2006 Sb., o obecných požadavcích na využívání území, ve znění pozdějších předpisů a jeho dodržení (mimo jiné nesmí docházet ke znečišťování pozemních komunikací; nesmí docházet k omezování přístupu k přilehlým stavbám nebo pozemkům, k sítím technického vybavení a požárním zařízením; staveniště musí být oploceno; stávající podzemní sítě technické infrastruktury musí být polohově a výškově zaměřeny a vytýčeny před zahájením stavby, atd.).

Poučení:

Podle § 149 odst. 1 správního řádu závazné stanovisko není samostatným rozhodnutím a nelze se proti němu odvolat. Ve smyslu ust. § 149 odst. 7 a 8 správního řádu, se proti obsahu tohoto závazného stanoviska lze odvolat jen prostřednictvím odvolání proti konečnému rozhodnutí ve věci, jehož je toto stanovisko podkladem.

Toto závazné stanovisko nenahrazuje rozhodnutí ve smyslu zákona č. 183/2006 Sb., o územním plánování a stavebním řádu (stavební zákon), ve znění pozdějších předpisů.

„otisk úředního razítka“

Eva Pivoňková, v.r.
oprávněná úřední osoba

Obdrží:

1. IM-Projekt, inženýrské a mostní konstrukce, s.r.o., IDDS: 3dtbsqc
sídlo: Vodní č.p. 970/1, Staré Brno, 602 00 Brno 2

Doručenka datové zprávy

Věc: závazné stanovisko, soubor - kladné: Propustky v km 3,951; 7,914; 8,035; 8,103 a 8,387 trati Suchdol

ID zprávy: 964095552

Datum a čas dodání: 04.11.2021 v 13:54:12

Datum a čas doručení: 05.11.2021 v 12:13:20

Adresát: IM-Projekt, inženýrské a mostní konstrukce, s.r.o., Vodní 970/1, 60200 Brno, CZ

ID schránky: 3dtbsqc

Zmocnění: Nezádáno

Odstavec: Nezádáno

Naše číslo jednací: FUL 6189/2021

Naše spisová značka: S-FUL839/2021/SÚ/PE

Vaše číslo jednací: Nezádáno

Vaše spisová značka: Nezádáno

K rukám: Nezádáno

Do vlastních rukou: Ne

Doručení fikcí zakázáno: Ne

Události zprávy:

04.11.2021 v 13:54:12 EV0: Datová zpráva byla podána.

04.11.2021 v 13:54:12 EV5: Datová zpráva byla dodána do datové schránky příjemce. Je-li příjemcem datové zprávy orgán veřejné moci vystupující v postavení orgánu veřejné moci, byla datová zpráva tímto okamžikem doručena.

05.11.2021 v 12:13:20 EV12: Přihlásila se pověřená osoba s právem přístupu ke zprávě ve smyslu § 8, odst. 6 zákona č. 300/2008 Sb., v platném znění. Datová zpráva je nyní doručena. Případné dřívější datum doručení fikcí nebo doručení dodáním do schránky orgánu veřejné moci není dotčeno.

O B E C H l a d k é Ž i v o t i c e
Hlavní 208, 742 47 Hladké Životice, tel.605 553 156

VÁŠ DOPIS ZN.:
ZE DNE: 11.10.2021
NAŠE Č.J.:
VYŘIZUJE: Juřicová Marcela
EMAIL: obec@hladkezivotice.cz
TEL. 605 553 156

IM-Projekt
inženýrské a mostní konstrukce, s.r.o.
Vodní 1

602 00 Brno

DATUM: 15.11.2021

Věc : Žádost o vyjádření

Obec Hladké Životice k Vaší žádosti ke společnému územnímu a stavebnímu řízení pro akci " Propustky v km 3,951 ; 7,914 ; 8,035 ; 8,103 ; a 8,387 trati Suchdol nad Odrou - Fulnek " nemá žádné námítky či připomínky.

S dočasným zábořem části pozemku p.č. 2697 0 velikosti 34 m² v majetku obce Hladké Životice souhlasíme pod podmínkou, že po dokončení stavby bude pozemek (na němž bude uplatňován zábor) uveden do původního stavu.

Příloha: Situační plán se souhlasem obce

O B E C H L A D K É Ž I V O T I C E
Hlavní 208
742 47 HLADKÉ ŽIVOTICE
IČO: 00848468, DIČ: CZ00848468
Tel.: 605 553 156

Ravčuková Irena
starostka obce



bankovní spojení
ČS a.s. Fulnek
1764162389/0800

IČO
00848468

tel/fax
605 553 156

E – mail
obec@hladkezivotice.cz

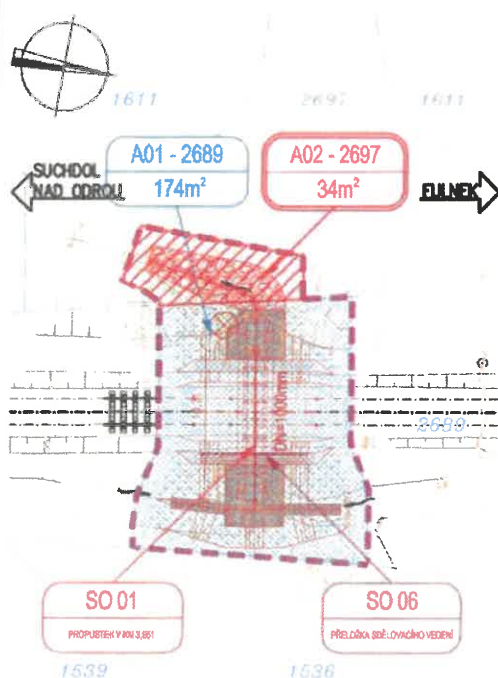
ID datová schránka
H9vaxn4

PROPUSTKY V KM 3,951; 7,914; 8,035; 8,103 LEGENDA:

A 8,387 TRATI SUCHDOL N/O – FULNEK

SITUACE DOTČENÝCH PARCEL

M 1:200



- STÁVAJÍCÍ PONECHANÉ STAVBY (BUDOVY, MOSTY, ZDI, PROPUSTKY, ...)
- STÁVAJÍCÍ PONECHANÉ OPLOČENÍ A ZDI (DRÁTĚNÉ, ZDĚNÉ, DŘEVĚNÉ)
- STÁVAJÍCÍ ZPEVNĚNÉ PLOCHY (VOZOVKY, CHODNIKY, DIAŽDĚNÉ KORYTA, ...)
- STÁVAJÍCÍ SVAHY
- STÁVAJÍCÍ SOLITERNÍ STROMY S PRŮMĚREM KMNŮ
- STÁVAJÍCÍ PLOŠNÉ SKUPINY STROMŮ A KEŘŮ
- DOČASNÉ KONSTRUKCE (ZÁŘÍZENÍ STAVBY, ...)
- NOVÉ STAVBY (ŽELEZNICE, KOMUNIKACE, MOSTY, ZDI, PROPUSTKY, ...)
- NOVÉ OPLOČENÍ A ZDI (DRÁTĚNÉ, ZDĚNÉ, DŘEVĚNÉ)
- NOVÉ ZEMNÍ TĚLESO
- KONSTRUKCE Z LOMOVÉHO KAMENE (DLAŽBA)
- KONSTRUKCE Z BETONU (TVAROVKY, TROUBY)
- GABRY (DRÁKOKAMENNÉ KÓŠE, RUČNĚ PLNĚNÉ)
- ROVNANINA Z LOMOVÉHO KAMENE
- OHUJUSOVANÉ A OSETÉ PLOCHY

LEGENDA SÍTÍ:

- STÁVAJÍCÍ SDĚLOVACÍ VEDENÍ – ČD-TELEMATIKA, o.s.
- RUŠENÉ SDĚLOVACÍ VEDENÍ – ČD-TELEMATIKA, o.s.
- PŘELOŽKA SDĚLOVACÍHO VEDENÍ – ČD-TELEMATIKA, o.s.
- STÁVAJÍCÍ VODOVOD – SEVEROMORAVSKÉ VODOVODY A KANALIZACE OSTRAVA, o.s.
- STÁVAJÍCÍ SILOVÉ VEDENÍ VYSOKÉHO NAPĚTÍ – ČEZ DISTRIBUCE, o.s.

LEGENDA KATASTRU:

- HRANICE KATASTRÁLNÍCH ÚZEMÍ
- HRANICE PARCELY KATASTRU NEMOVITOSTÍ
- ČÍSLO PARCELY KATASTRU NEMOVITOSTÍ
- HRANICE STAVBY
- DOČASNÝ ZÁBOR POZEMKŮ BEZ VÝKUPU PRO SPRÁVU ŽELEZNIC (POZEMEK V MAJEKTU OBCE HLADKÉ ŽIVOTICE)
- TRVALÝ ZÁBOR POZEMKŮ BEZ VÝKUPU PRO SPRÁVU ŽELEZNIC (POZEMEK V MAJEKTU ČESKÉ REPUBLIKY, SPRÁVY ŽELEZNIC, S.O.)

SOUHLAS S NAVRHOVANÝM STAVEBNÍM ZÁMĚREM DLE §184a ZÁKONA Č. 183/2006 SB. V PLATNÉM ZNĚNÍ

OBEC HLADKÉ ŽIVOTICE, JAKO VLASTNÍK POZEMKU P.Č. 2697 V K.Č. HLADKÉ ŽIVOTICE, SOUHLASÍ
– S DOČASNÝM ZÁBOREM PRO SPRÁVU ŽELEZNIC S.O. POZEMKU P.Č. 2697 V NAVRŽENÉM ROZSAHU

DATUM: 3.11.2021 RAZÍTKO A PODPIS: *[Podpis]*

K Ú HLADKÉ ŽIVOTICE

OBEC HLADKÉ ŽIVOTICE

Hladké Životice
742 02 HLADKÉ ŽIVOTICE
IČO: 00848468, DIČ: CZ00848468
Tel.: 605 553 156



MĚSTO FULNEK

Odbor investic a životního prostředí

nám. Komenského 12, 742 45 Fulnek

Tel.: 556 770 880, e-mail: meu@fulnek.cz, www.fulnek.cz

IČ: 00297861, DIČ: CZ00297861

Bankovní spojení - Česká spořitelna, a. s., č. účtu: 27-1764214329/0800

VAŠE ZN: D21-422
ZE DNE: 12.10.2021
ČJ.: FUL 6339/2021
SP. ZN.:
VYŘIZUJE: Ing. arch. Petra Belková
TEL: 556 770 875
E-MAIL: belkova.petra@fulnek.cz
DATUM: 08.11.2021

IM-Projekt, inženýrské a mostní
konstrukce, s.r.o.
Vodní č. p. 970/1
602 00 Brno

Vyjádření ke stavbě - Propustky v km 3,951; 7,914; 8,035; 8,103 a 8,387 trati Suchdol n/O - Fulnek

Dne 12. 10. 2021 jsme obdrželi Vaši žádost o vyjádření města Fulnek ke společnému územnímu a stavebnímu řízení pro akci „Propustky v km 3,951; 7,914; 8,103 a 8,387 trati Suchdol n/O – Fulnek.

Investor: Správa železnice, s.o., Oblastní ředitelství Ostrava, Správa mostů a tunelů, Muglinovská 1038, 702 00 Ostrava.

Předmětem projektové dokumentace je rekonstrukce pěti železničních propustků na jednokolejné trati Suchdol nad Odrou – Fulnek. Všechny propustky, které slouží nebo sloužily k převedení srážkových vod pod trať, jsou ve špatném stavebně technickém stavu a nachází se v extravilánu v k. ú. Hladké Životice (propustek v km 8,951), Stachovice (propustky v km 7,914; 8,035 a 8,103) a Fulnek (propustek v km 8,387). K. ú. Hladké Životice spadá pod ORP Nový Jičín, k. ú. Stachovice a Fulnek spadají pod ORP Odry.

Propustky v km 3,951; 7,914 a 8,035 budou v rámci stavby vybourány a nahrazeny novými trubními propustky. Propustky v km 8,103 a 8,387 budou zrušeny bez náhrady, neboť přestaly plnit svoji funkci. Součástí stavby bude rovněž přeložka sdělovacího metalického kabelu.

K Vaší žádosti sdělujeme následující:

Pozemky města Fulnek nejsou těmito změnami nijak dotčeny. S realizací výše uvedeného záměru, dle předložené projektové dokumentace, město Fulnek

s o u h l a s í.

„otisk razítka“

Ing. Lubomír Svoboda, v. r.
vedoucí odboru IŽP

Doručenka datové zprávy

Věc: Vyjádření ke stavbě - Propustky v km 3,951; 7,914; 8,035; 8,103 a 8,387 trati
Suchdol n/O - Fulnek
ID zprávy: 965280439
Datum a čas dodání: 08.11.2021 v 19:00:18
Datum a čas doručení: 09.11.2021 v 09:11:35

Adresát: IM-Projekt, inženýrské a mostní konstrukce, s.r.o., Vodní 970/1, 60200 Brno,
CZ
ID schránky: 3dtbsqc

Zmocnění: Nežadáno
Odstavec: Nežadáno
Naše číslo jednací: FUL 6339/2021
Naše spisová značka: Nežadáno
Vaše číslo jednací: Nežadáno
Vaše spisová značka: Nežadáno
K rukám: Nežadáno
Do vlastních rukou: Ne
Doručení fikcí zakázáno: Ne

Události zprávy:

08.11.2021 v 19:00:18 EV0: Datová zpráva byla podána.
08.11.2021 v 19:00:18 EV5: Datová zpráva byla dodána do datové schránky příjemce. Je-li příjemcem datové zprávy orgán veřejné moci vystupující v postavení orgánu veřejné moci, byla datová zpráva tímto okamžikem doručena.
09.11.2021 v 09:11:35 EV12: Přihlásila se pověřená osoba s právem přístupu ke zprávě ve smyslu § 8, odst. 6 zákona č. 300/2008 Sb., v platném znění. Datová zpráva je nyní doručena. Případné dřívější datum doručení fikcí nebo doručení dodáním do schránky orgánu veřejné moci není dotčeno.



Váš dopis zn.: D21-417
Ze dne: 12.10.2021
Naše č.j.: OŽP/110932/2021/Bok
Spis. značka: OŽP/110932/2021/Bok

IM-Projekt, inženýrské a mostní
konstrukce, s.r.o.

Vyřizuje: Ivana Boková
Pracoviště: Masarykovo nám. 1/1
Telefon: +420 556 768 265
Mobil:

Vodní 1/970
602 00 BRNO

Datum: 21.10.2021

Propustky v km 3,951; 7,914; 8,035; 8,103 a 8,387 trati Suchdol n/O - Fulnek
- souhrnné vyjádření odboru z hlediska přenesené působnosti

1. Odpadové hospodářství (referent veřejné správy Ing. Markéta Servátková)

Městský úřad Nový Jičín, odbor životního prostředí, jako věcně a místně příslušný správní orgán podle § 61 odst. 1 písm. c) zákona č. 128/2000 Sb., o obcích (obecní zřízení), ve znění pozdějších předpisů, § 11 odst. 1 zákona č. 500/2004 Sb., správní řád, ve znění pozdějších předpisů, § 146 zák. č. 541/2020 Sb., o odpadech, ve znění pozdějších předpisů, (dále jen „zákon o odpadech“) na základě žádosti IM-Projekt, inženýrské sítě a mostní konstrukce, s.r.o., sídlem Vodní 1, 602 00 Brno, IČ 27689328, ze dne 12. 10. 2021, o vydání souhrnného vyjádření k záměru „Propustky v km 3, 951; 7,914; 8,035; 8,103 a 8,387 trati Suchdol n/O - Fulnek“, vydává **souhlasné stanovisko**.

Zhotovitel díla musí zajistit, aby veškeré odpady vzniklé při stavební činnosti byly řádně separovány, využívány, zneškodňovány a předávány oprávněným osobám, v souladu se zákonem č. 541/2020 Sb. o odpadech. Z hlediska nakládání s odpady upozorňujeme, že v případě dodavatelských prací je třeba ve smlouvách upravit, kdo bude původcem vznikajících odpadů. V případě stavebního a demoličního odpadu, musí mít původce jejich předání do odpadového zařízení v odpovídajícím množství zajištěno písemnou smlouvou před jejich vznikem. Dle dodané projektové dokumentace, uskutečněním záměru nejsou ohroženy zájmy chráněné zákonem o odpadech a jeho prováděcími předpisy.

2. Ochrana ovzduší (referent veřejné správy Mgr. Martin Schönwälder)

Závazná část :

Městský úřad Nový Jičín, odbor životního prostředí, jako věcně příslušný orgán ochrany ovzduší podle ustanovení § 27 odst. 1 písm. f) zákona č. 201/2012 Sb., o ochraně ovzduší (dále jen „zákon o ochraně ovzduší“) a jako místně příslušný podle ustanovení § 11 zákona č. 500/2004 Sb., správní řád, ve znění pozdějších předpisů (dále jen „správní řád“) vydává závazné stanovisko ke stavbě stacionárního zdroje neuvedeného v příloze č. 2 k zákonu o ochraně ovzduší. V předmětné stavbě **nebude** podle předložené dokumentace **umístován nový** nevyjmenovaný zdroj znečišťování ovzduší.

Odůvodnění:

Projektová dokumentace neřeší umístění stacionárního zdroje znečišťování ovzduší – jedná se o rekonstrukci železničních propustků bez umístění nového zdroje znečišťování ovzduší, proto zdejší úřad závazné stanovisko z hlediska ochrany ovzduší nevydává.

3. Ochrana zemědělského půdního fondu (referent veřejné správy Ing. Danuše Rybářová)

Záměr řeší stavbu „Propustky v km 3,951; 7,914; 8,035; 8,103 a 8,387 trati Suchdol n/O – Fulnek“ na pozemcích parc. č. 2689, 2697 (druh pozemku ostatní plocha) v k.ú. Hladké Životice, parc. č. 894/1, 1143 (druh pozemku ostatní plocha) v k.ú. Stachovice a parc. č. 1708/1 (druh pozemku ostatní plocha) v k.ú.

ADRESA

Město Nový Jičín
Masarykovo nám. 1/1
741 01 Nový Jičín

KONTAKTY

ISDS: ywmb4nc
e-podatelna@novyjicin.cz
+420 556 768 222

WWW.NOVIJICIN.CZ

facebook.com/novyjicin
IČO 00298212

Fulnek. V projektové dokumentaci je konstatováno, že při průběhu stavby nedojde k trvalým ani dočasným záborům pozemků, na nichž je ochrana zemědělského půdního fondu.

Městský úřad Nový Jičín, odbor životního prostředí, jako příslušný orgán ochrany zemědělského půdního fondu pro správní území Hladké Životice podle § 61 odst. 1 písm. c) a § 66 zákona č. 128/2000 Sb., o obcích, ve znění pozdějších předpisů, § 11 odst. 1 zákona č. 500/2004 Sb., správní řád, ve znění pozdějších předpisů (dále jen „správní řád“), a dle § 15 zák. č. 334/1992 Sb., o ochraně ZPF, ve znění pozdějších předpisů (dále jen „zákon o ochraně ZPF“), sděluje dle § 154 správního řádu, po prověření podkladů k žádosti, porovnání s územně analytickými podklady ORP Nový Jičín a vyhodnocení z hlediska zájmů chráněných zákonem o ochraně ZPF, že záměrem nejsou dotčeny zájmy chráněné zákonem o ochraně ZPF. Předmětné pozemky nejsou součástí zemědělského půdního fondu dle § 1 zákona o ochraně ZPF.

4. Orgán ochrany přírody (referent veřejné správy Ing. Hana Schillerová)

Na základě konfrontace připravovaného záměru, kterým je stavba „*Propustky v km 3,951; 7,914; 8,035; 8,103 a 8,387 trati Suchdol n/O – Fulnek*“ na pozemcích parc. č. 2689, 2697 v k.ú. Hladké Životice a dalších v k.ú. Stachovice a Fulnek (mimo správní území zdejšího orgánu ochrany přírody), s podkladovými materiály, které jsou pro posouzení věci k dispozici, a po vyhodnocení vlivu záměru na zájmy chráněné citovaným zákonem bylo zjištěno, že realizací záměru v souladu s předloženým návrhem bude částečně změněna, nebude však snížena (negativně ovlivněna) přírodní a estetická hodnota krajinného rázu jako dochované přírodní, kulturní a historické charakteristiky daného místa a oblasti, ani nedojde k narušení harmonického měřítka a vztahů v krajině.

Záměr lze realizovat za předpokladu respektování zákonné ochrany dřevin rostoucích mimo les (§ 7-9 zákona a vyhláška č. 189/2013 Sb., o ochraně dřevin a povolování jejich kácení, ve znění pozdějších předpisů), aby nedošlo k poškození nebo zničení dřevin rostoucích na dotčených nebo sousedících pozemcích. Nepříznivé dotčení dalších zákonných zájmů v působnosti zdejšího orgánu ochrany přírody (mj. ekologicko-stabilizační funkce významných krajinných prvků, obecná druhová ochrana rostlin a živočichů včetně volně žijících ptáků, památných stromů, územního systému ekologické stability krajiny na lokální úrovni) se v souvislosti se záměrem nepředpokládá.

5. Státní správa lesů a myslivosti (referent veřejné správy Mgr. Jiří Schindler)

Předložená dokumentace neřeší dotčení pozemků určených k plnění funkcí lesa ani umístění stavby do vzdálenosti 50 m od okraje lesa. Z tohoto důvodu nejsou dotčeny zájmy stanovené zák.č. 289/1995 Sb., o lesích.

Záměrem nejsou dotčeny zájmy chráněné zák.449/2001 Sb., o myslivosti. Pozemky nejsou součástí žádné honitby, neboť se jedná o stavební objekty.

Na základě těchto skutečností se závazné stanovisko nevydává.

6. Vodoprávní úřad (referent veřejné správy Ing. Marek Blahuš)

Předložený záměr řeší stavbu „*Propustky v km 3,951; 7,914; 8,035; 8,103 a 8,387 trati Suchdol n/O - Fulnek*“, které jsou ve stavebně nevyhovující stavu. Propustky jsou na pozemcích v k.ú. Hladké Životice, Stachovice, Fulnek. Městský úřad Nový Jičín, odbor životního prostředí, jako příslušný vodoprávní úřad je příslušný jenom pro správní území Hladké Životice, kde se nachází propustek v km 3,951. V rámci stavby bude tento propustek vybourán a nahrazen novým trubním propustkem v profilu DN 1000. Stavba se nenachází v záplavovém území. Z hlediska vodohospodářských zájmů chráněných zák. č. 254/2001 Sb. o vodách a o změně některých zákonů, ve znění pozdějších předpisů, k záměru nemáme připomínky.

Ing. Eva Bártková
vedoucí odboru životního prostředí

Doručenka datové zprávy

Věc: Propustky v km 3,951; 7,914; 8,035; 8,103 a 8,387 trati Suchdol n/O - Fulnek
ID zprávy: 960832829
Datum a čas dodání: 25.10.2021 v 15:04:01
Datum a čas doručení: 25.10.2021 v 17:28:16

Adresát: IM-Projekt, inženýrské a mostní konstrukce, s.r.o., Vodní 970/1, 60200 Brno, CZ
ID schránky: 3dtbsqc

Zmocnění: Nežadáno
Odstavec: Nežadáno
Naše číslo jednací: OŽP/110932/2021/Bok
Naše spisová značka: OŽP/110932/2021/Bok
Vaše číslo jednací: D21-417
Vaše spisová značka: Nežadáno
K rukám: Nežadáno
Do vlastních rukou: Ne
Doručení fikcí zakázáno: Ne

Události zprávy:

25.10.2021 v 15:04:01 EV0: Datová zpráva byla podána.
25.10.2021 v 15:04:01 EV5: Datová zpráva byla dodána do datové schránky příjemce. Je-li příjemcem datové zprávy orgán veřejné moci vystupující v postavení orgánu veřejné moci, byla datová zpráva tímto okamžikem doručena.
25.10.2021 v 17:28:16 EV12: Přihlásila se pověřená osoba s právem přístupu ke zprávě ve smyslu § 8, odst. 6 zákona č. 300/2008 Sb., v platném znění. Datová zpráva je nyní doručena. Případné dřívější datum doručení fikcí nebo doručení dodáním do schránky orgánu veřejné moci není dotčeno.



HASIČSKÝ ZÁCHRANNÝ SBOR MORAVSKOSLEZSKÉHO KRAJE

Výškovická 40, 700 30 Ostrava-Zábřeh



Čj.: HSOS-9489-2/2021

Nový Jičín 16. 11. 2021

Vyřizuje: Ing. Libor Andryšek
Tel.: 950 725 127
E-mail: libor.andrysek@hzsmsk.cz

Počet listů: 1
Přílohy: 0
PID: HZSTX00DM476

IM-Projekt,
inženýrské a mostní konstrukce, s.r.o.
Vodní 970/1
602 00 Brno



ZÁVAZNÉ STANOVISKO DOTČENÉHO ORGÁNU NA ÚSEKU POŽÁRNÍ OCHRANY

Název stavby: Propustky v km 3,951; 7,914; 8,035; 8,103; 8,387 trati Suchdol n. O. - Fulnek

Místo stavby: k. ú. Hladké Životice, Stachovice, Fulnek

Stavebník: Správa železnic, státní organizace, IČO 70994234, Dlážděná 1003/7, 110 00 Praha 1

Předložená dokumentace: dokumentace pro vydání společného povolení

Hasičský záchranný sbor Moravskoslezského kraje (dále jen „HZS MSK“) jako věcně a místně příslušný dotčený orgán na úseku požární ochrany podle ustanovení § 7 odst. 4 zákona č. 320/2015 Sb., o Hasičském záchranném sboru České republiky a o změně některých zákonů (zákon o hasičském záchranném sboru), ve znění pozdějších předpisů a podle ustanovení § 26 odst. 2 písm. b) a ustanovení § 31 odst. 1 písm. b) zákona č. 133/1985 Sb., o požární ochraně, ve znění pozdějších předpisů (dále jen „zákon o požární ochraně“) posoudil v rozsahu níže uvedených podkladů výše uvedenou dokumentaci předloženou dne 18. 10. 2021. Na základě výše uvedeného vydává dle ustanovení § 31 odst. 3 zákona o požární ochraně a dále dle ustanovení § 149 odst. 1 zákona č. 500/2004 Sb., správní řád, ve znění pozdějších předpisů

SOUHLASNÉ ZÁVAZNÉ STANOVISKO.

Odůvodnění:

HZS MSK vycházel při vydání závazného stanoviska z těchto podkladů:

- Projektová dokumentace:
vypracoval: Ing. Páteček Tomáš,
ověřil: Ing. Martin Vašák, ČKAIT 1002668
datum: 10/2021

Obsahové náležitosti posuzované dokumentace obsahují základní technické informace a vyhodnocení stavu požární bezpečnosti s přihlédnutím k požadavkům současně platných technických předpisů a legislativy. V závislosti na rozsahu a velikosti hodnocené stavební akce lze konstatovat, že jednoznačným způsobem nedochází k negativnímu ovlivnění podmínek požární bezpečnosti a posouzená dokumentace je dostatečným podkladem stanovující podmínky požární bezpečnosti

Posouzením předložené projektové dokumentace v rozsahu dle ustanovení § 46 odst. 1 vyhlášky č. 246/2001 Sb., o stanovení podmínek požární bezpečnosti a výkonu státního požárního dozoru (vyhláška o požární prevenci), ve znění vyhlášky č. 221/2014 Sb., dospěl HZS MSK k závěru, že projektová dokumentace splňuje obsahové náležitosti dle ustanovení § 41 vyhlášky o požární prevenci. Z obsahu posouzené projektové dokumentace vyplývá, že jsou splněny technické podmínky požární ochrany kladené na danou stavbu vyhláškou č. 23/2008 Sb., o technických podmínkách požární ochrany staveb, ve znění vyhlášky č. 268/2011 Sb.

por. Ing. Libor Andryšek
referent

Doručenka datové zprávy

Věc: závazné stanovisko
ID zprávy: 968081437
Datum a čas dodání: 16.11.2021 v 10:42:58
Datum a čas doručení: 16.11.2021 v 10:49:31

Adresát: IM-Projekt, inženýrské a mostní konstrukce, s.r.o., Vodní 970/1, 60200 Brno, CZ
ID schránky: 3dtbsqc

Zmocnění: Nezádáno
Odstavec: Nezádáno
Naše číslo jednací: HSOS- 9489-2/2021
Naše spisová značka: HSOS - 9489/2021
Vaše číslo jednací: Nezádáno
Vaše spisová značka: Nezádáno
K rukám: Nezádáno
Do vlastních rukou: Ne
Doručení fikcí zakázáno: Ne

Události zprávy:

16.11.2021 v 10:42:58 EV0: Datová zpráva byla podána.
16.11.2021 v 10:42:58 EV5: Datová zpráva byla dodána do datové schránky příjemce. Je-li příjemcem datové zprávy orgán veřejné moci vystupující v postavení orgánu veřejné moci, byla datová zpráva tímto okamžikem doručena.
16.11.2021 v 10:49:31 EV12: Přihlásila se pověřená osoba s právem přístupu ke zprávě ve smyslu § 8, odst. 6 zákona č. 300/2008 Sb., v platném znění. Datová zpráva je nyní doručena. Případné dřívější datum doručení fikcí nebo doručení dodáním do schránky orgánu veřejné moci není dotčeno.

Krajská hygienická stanice Moravskoslezského kraje se sídlem v Ostravě

NA BĚLIDLE 7, 702 00 OSTRAVA

VÁŠ DOPIS ZN.: žádost - datovou zprávou
ZE DNE:

SPIS.ZNAČKA:
ČÍSLO JEDNACÍ: KHSMS 80167 /2021/NJ/HOK
VYŘIZUJE: MVDr. Radim mudra
TEL.: 556 770 366
E-MAIL: radim.mudra@khsova.cz

DATUM: 14.10.2021

IM-PROJEKT
inženýrské a mostní konstrukce, s.r.o.
Vodní 1
602 00 BRNO

Nedotčený správní úřad

Krajská hygienická stanice Moravskoslezského kraje se sídlem v Ostravě jako orgán ochrany veřejného zdraví posoudila podání „Propustky v km 3,951; 7,914; 8,035; 8,103 A 8,387 trati Suchdol n/O – Fulnek“ (zprac.: IM-PROJEKT, inženýrské a mostní konstrukce, s.r.o. Vodní 1, 602 00 BRNO, 10/2021) z hlediska zájmů jím chráněných ve smyslu § 77, odst.1 zákona č.258/2000 Sb., o ochraně veřejného zdraví a o změně některých souvisejících zákonů, ve znění pozdějších předpisů (dále jen „zákon č.258/2000 Sb.“).

Projektová dokumentace řeší záměr investora, a to opravu stávajících propustků (bude spočívat v jeho kompletní demolici a výstavbě nových propustků) či zrušení stávajících propustků bez náhrady.

Po posouzení z hlediska požadavků ochrany veřejného zdraví dospěl orgán ochrany veřejného zdraví k závěru, že v uvedené věci nejsou dotčeny zájmy jím chráněné, a proto neplní úkoly dotčeného orgánu podle § 82 odst.2 písm.i) zákona č.258/2000 Sb. a v řízení podle § 149 zákona č.500/2004 Sb., správní řád, ve znění pozdějších předpisů, n e v y d á v á závazné stanovisko.

MVDr. Radim Mudra, v.r.
vedoucí oddělení hygieny obecné a komunální
Krajské hygienické stanice Moravskoslezského kraje
se sídlem v Ostravě
územní pracoviště Nový Jičín

Rozdělovník:
1x adresát 1 list (DS)

IČ: 71009167
ID datové schránky: w8pai4f
web: www.khsova.cz

Úřední hodiny:
pondělí, středa 8:00 – 17:00

Doručenka datové zprávy


Věc: NDO 80167 RM reko 5-ti propustků na trati Suchdol - Ostrava
ID zprávy: 957346427
Datum a čas dodání: 14.10.2021 v 15:20:16
Datum a čas doručení: 15.10.2021 v 10:20:55

Adresát: IM-Projekt, inženýrské a mostní konstrukce, s.r.o., Vodní 970/1, 60200 Brno, CZ
ID schránky: 3dtbsqc

Zmocnění: Nežadáno
Odstavec: Nežadáno
Naše číslo jednací: KHSMS 80167/2021
Naše spisová značka: S-KHSMS 80167/2021/2
Vaše číslo jednací: D21-413
Vaše spisová značka: Nežadáno
K rukám: Nežadáno
Do vlastních rukou: Ne
Doručení fikcí zakázáno: Ne

Události zprávy:

14.10.2021 v 15:20:15 EV0: Datová zpráva byla podána.
14.10.2021 v 15:20:16 EV5: Datová zpráva byla dodána do datové schránky příjemce. Je-li příjemcem datové zprávy orgán veřejné moci vystupující v postavení orgánu veřejné moci, byla datová zpráva tímto okamžikem doručena.
15.10.2021 v 10:20:55 EV12: Přihlásila se pověřená osoba s právem přístupu ke zprávě ve smyslu § 8, odst. 6 zákona č. 300/2008 Sb., v platném znění. Datová zpráva je nyní doručena. Případné dřívější datum doručení fikcí nebo doručení dodáním do schránky orgánu veřejné moci není dotčeno.



KRAJSKÝ ÚŘAD
MORAVSKOSLEZSKÝ KRAJ
Odbor životního prostředí a zemědělství
28. října 117, 702 18 Ostrava



Váš dopis zn.:

Ze dne:

Čj.: MSK 126202/2021
Sp. zn.: ŽPZ/22857/2021/Hoň
204. V5 N

Vyřizuje: Mgr. Natálie Hoňková

Telefon: 595 622 641

Fax: 595 622 126

E-mail: posta@msk.cz

Datum: 1. 11. 2021

IM-Projekt, inženýrské a mostní konstrukce,
s. r. o.
Vodní 1
602 00 Brno

„Propustky v km 3,951; 7,914; 8,035; 8,103 a 8,387 trati Suchdol n/O – Fulnek“ - stanovisko podle § 45i zákona č. 114/1992 Sb., o ochraně přírody a krajiny, ve znění pozdějších předpisů

Krajský úřad Moravskoslezského kraje, odbor životního prostředí a zemědělství (dále jen „krajský úřad“), příslušný podle § 77a odst. 4 písm. n) zákona č. 114/1992 Sb., o ochraně přírody a krajiny, ve znění pozdějších předpisů (dále „zákon o ochraně přírody a krajiny“), obdržel dne 12. 10. 2021 žádost právnické osoby Správa železnic, s.o., se sídlem Dlážděná 1003/7, 110 00 Praha, IČ: 70994234, v zastoupení právnické osoby IM-Projekt, inženýrské a mostní konstrukce, s. r. o., se sídlem Vodní 1, 602 00 Brno, IČ: 276 89328, o stanovisko podle § 45i odst. 1 zákona o ochraně přírody a krajiny k záměru „Propustky v km 3,951; 7,914; 8,035; 8,103 a 8,387 trati Suchdol n/O – Fulnek“ v k. ú. Hladké Životice, Stachovice a Fulnek.

Krajský úřad posouzením žádosti podle **§ 45i odst. 1 zákona o ochraně přírody a krajiny** dospěl k závěru, že záměr „Propustky v km 3,951; 7,914; 8,035; 8,103 a 8,387 trati Suchdol n/O – Fulnek“ v k. ú. Hladké Životice, Stachovice a Fulnek **nemůže mít** samostatně nebo ve spojení s jinými záměry **významný vliv předmět ochrany nebo celistvost evropsky významné lokality nebo ptačí oblasti**.

Odůvodnění:

Záměr spočívá v rekonstrukci pěti železničních propustků na jednokolejně trati Suchdol nad Odrou Nový Jičín. Všechny propustky, které slouží nebo sloužily k převedení srážkových vod pod trať, jsou ve špatném stavebně technickém stavu a nachází se v extravilánu v katastrálním území Hladké Životice (propustek v km 3,951), Stachovice (propustky v km 7,914; 8,035 a 8,103) a Fulnek (propustek v km 8,387).

Záměr je situován mimo území evropsky významné lokality i ptačí oblasti, a proto přímý významný vliv na předmět ochrany nebo celistvost těchto území lze vyloučit. Ve vzdálenosti cca 1,2 km a 5 km vzdušnou čarou od záměru se nachází evropsky významná lokalita a ptačí oblast Poodří. Vzhledem k povaze, umístění a rozsahu záměru, který spočívá v rekonstrukci a demolici objektů na železniční trati, lze rovněž vyloučit dálkový významný vliv na výše uvedená území i ostatní evropsky významné lokality a ptačí oblasti.

Krajský úřad přitom vycházel z národního seznamu evropsky významných lokalit, který je stanoven nařízením vlády č. 318/2013 Sb., o stanovení národního seznamu evropsky významných lokalit, ve znění pozdějších předpisů, a z nařízení vlády, kterými jsou ve smyslu § 45e zákona o ochraně přírody a krajiny stanoveny ptačí oblasti.

Poučení:

Toto stanovisko nenahrazuje jiná správní opatření a rozhodnutí, která se k posuzovanému záměru vydávají podle zvláštních předpisů.

Ing. Monika Ryšková
vedoucí oddělení
ochrany přírody a zemědělství

Doručenka datové zprávy

Věc: Stan. § 45i propustky
ID zprávy: 963057075
Datum a čas dodání: 02.11.2021 v 10:39:22
Datum a čas doručení: 02.11.2021 v 11:33:35

Adresát: IM-Projekt, inženýrské a mostní konstrukce, s.r.o., Vodní 970/1, 60200 Brno, CZ
ID schránky: 3dtbsqc

Zmocnění: Nežadáno
Odstavec: Nežadáno
Naše číslo jednací: MSK 126202/2021
Naše spisová značka: ŽPZ/22857/2021/Hoň
Vaše číslo jednací: D21-415
Vaše spisová značka: Nežadáno
K rukám: Nežadáno
Do vlastních rukou: Ne
Doručení fikcí zakázáno: Ne

Události zprávy:

02.11.2021 v 10:39:22 EV0: Datová zpráva byla podána.
02.11.2021 v 10:39:22 EV5: Datová zpráva byla dodána do datové schránky příjemce. Je-li příjemcem datové zprávy orgán veřejné moci vystupující v postavení orgánu veřejné moci, byla datová zpráva tímto okamžikem doručena.
02.11.2021 v 11:33:35 EV12: Přihlásila se pověřená osoba s právem přístupu ke zprávě ve smyslu § 8, odst. 6 zákona č. 300/2008 Sb., v platném znění. Datová zpráva je nyní doručena. Případné dřívější datum doručení fikcí nebo doručení dodáním do schránky orgánu veřejné moci není dotčeno.

Sekce nakládání s majetkem Ministerstva obrany
odbor ochrany územních zájmů a státního odborného dozoru
Tychonova 1, Praha 6, PSČ 160 01, datová schránka hjyaavk

Sp.zn.: 119610/2021-1150-OÚZ-BR

Brno 19. října 2021

Výtisk č. 1

Počet listů: 1

IM-Projekt, s.r.o.
inženýrské a mostní konstrukce, s.r.o.
Vodní 1
602 00 Brno

Závazné stanovisko pro společné územní a stavební řízení
Propustky v km 3, 951, 7,914, 8,035, 8,103 a 8,387 trati Suchdol n/O - Fluněk

Odbor ochrany územních zájmů a státního odborného dozoru, Sekce nakládání s majetkem, **Ministerstvo obrany**, v souladu se zmocněním v § 175 odst. 1 zákona č. 183/2006 Sb., o územním plánování a stavebním řádu (stavební zákon), ve znění pozdějších předpisů (dále jen „stavební zákon“), ve smyslu zákona č. 222/1999 Sb., o zajišťování obrany České republiky, ve znění pozdějších předpisů (dále jen „zákon o zajišťování obrany ČR“), a v souladu s Rozkazem ministra obrany č. 39/2011 - Zabezpečení výkonu působnosti MO ve věcech územního plánování a stavebního řádu, v platném znění, **vydává** ve smyslu § 4 odst. 2 písm. a) stavebního zákona pro potřeby vedeného řízení

souhlasné závazné stanovisko

k záměru rekonstrukce pěti železničních propustků na jednokolejně trati Suchdol nad Odrou – Nový Jičín tak, jak byl doložen v písemné a grafické dokumentaci.

Odůvodnění:

Ministerstvo obrany v souladu se zmocněním v § 175 odst. 1 stavebního zákona, dle § 161 téhož zákona a zákona o zajišťování obrany ČR provedlo po obdržení vaší žádosti o vydání závazného stanoviska dotčeného orgánu vyhodnocení předloženého záměru, prověřilo evidenci technické infrastruktury v jeho vlastnictví. Odbor ochrany územních zájmů a státního odborného dozoru SNM MO neeviduje inženýrské sítě a podzemní telekomunikační vedení, které by byly s daným stavebním záměrem v kolizi.

Daný stavební záměr je lokalizován v územích vymezených Ministerstvem obrany v souladu s § 175 stavebního zákona u stavebních úřadů. Tato vymezená území Ministerstva obrany jsou shodná s údaji o území poskytovanými Ministerstvem obrany pro ÚAP a jejich součástí jsou podrobné specifikace podmínek ve vymezeném území Ministerstva obrany a zákonná určení. Po posouzení stavebního záměru odbornými složkami Ministerstvo obrany konstatuje, že předložený stavební záměr není v rozporu se zájmy Ministerstva obrany a nekoliduje s ochranou zájmů Ministerstva obrany (viz ÚAP - jev 82a, 102a, 119).

Realizace stavebního záměru provedená v souladu s předloženou projektovou dokumentací neohroží naplnění veřejného zájmu na zajištění obrany a bezpečnosti státu.

Toto závazné stanovisko Ministerstva obrany je platné 2 roky a musí být vyžádáno znovu, nebude-li během této doby stavba zahájena nebo dojde-li ke změnám v umístění, výšce nebo rozsahu stavby.

Kontaktní osoba: Bc. Lucie Kalasová, tel. 973 445 788



Bc. Lucie Kalasová
ministerský rada
oddělení ochrany územních zájmů

V další korespondenci, týkající se výše uvedené věci, uvádějte odkaz na sp. zn.: 119610/2021-1150-OÚZ-BR tohoto závazného stanoviska Ministerstva obrany.

Adresa pro doručování:

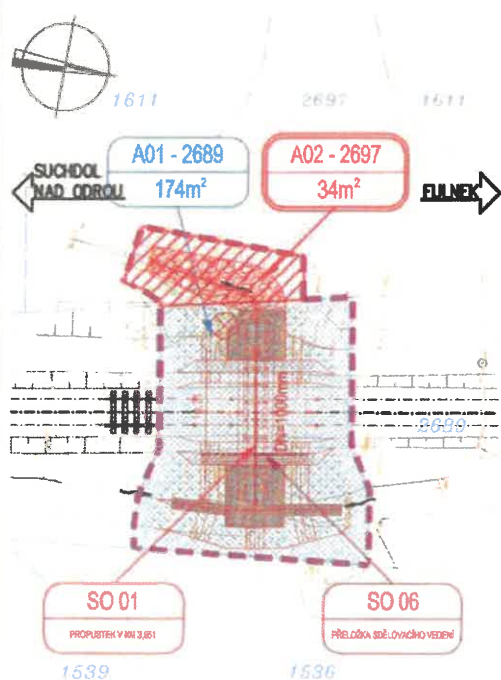
Ministerstvo obrany,
Sekce nakládání s majetkem,
odbor ochrany územních zájmů a státního odborného dozoru,
oddělení ochrany územních zájmů
pracoviště OÚZ Brno
Svatoplukova 2687/84, 662 10 Brno
IČO: 60162694

PROPUSTKY V KM 3,951; 7,914; 8,035; 8,103 LEGENDA:

A 8,387 TRATI SUCHDOL N/O – FULNEK

SITUACE DOTČENÝCH PARCEL

M 1:200



- STÁVAJÍCÍ PONECHANÉ STAVBY (BUDOVY, MOSTY, ZDI, PROPUSTKY, ...)
- STÁVAJÍCÍ PONECHANÉ OPLOČENÍ A ZDI (DRÁTĚNÉ, ZDĚNÉ, DŘEVĚNÉ)
- STÁVAJÍCÍ ZPEVNĚNÉ PLOCHY (VOZOVKY, CHODNÍKY, DLAŽDENÉ KORYTA, ...)
- STÁVAJÍCÍ SVAHY
- STÁVAJÍCÍ SOLITERNÍ STROMY S PRŮMĚREM KMNUTÍ
- STÁVAJÍCÍ PLOŠNÉ SKUPINY STROMŮ A KERŮ
- DOČASNÉ KONSTRUKCE (ZAŘÍZENÍ STAVBY, ...)
- NOVÉ STAVBY (ŽELEZNICE, KOMUNIKACE, MOSTY, ZDI, PROPUSTKY, ...)
- NOVÉ OPLOČENÍ A ZDI (DRÁTĚNÉ, ZDĚNÉ, DŘEVĚNÉ)
- NOVÉ ZEMNÍ TĚLESO
- KONSTRUKCE Z LOMOVÉHO KAMENE (DLAŽBA)
- KONSTRUKCE Z BETONU (TVAROVKY, TROUBY)
- GABRY (DRÁTKAMENNÉ KOŠE, RUČNĚ PLNĚNÉ)
- ROVNANINA Z LOMOVÉHO KAMENE
- OHROMOVANÉ A OSETÉ PLOCHY

LEGENDA SÍTÍ:

- STÁVAJÍCÍ SDĚLOVACÍ VEDENÍ – ČD-TELEMATIKA, o.s.
- RUŠENÉ SDĚLOVACÍ VEDENÍ – ČD-TELEMATIKA, o.s.
- PŘELOŽKA SDĚLOVACÍHO VEDENÍ – ČD-TELEMATIKA, o.s.
- STÁVAJÍCÍ VODOVOD – SEVEROMORAVSKÉ VODOVODY A KANALIZACE OSTRAVA, o.s.
- STÁVAJÍCÍ SILOVÉ VEDENÍ VYSOKÉHO NAPĚTÍ – ČEZ DISTRIBUCE, o.s.

LEGENDA KATASTRU:

- HRANICE KATASTRÁLNÍCH OZEMÍ
- HRANICE PARCELY KATASTRU NEMOVITOSTÍ
- ČÍSLO PARCELY KATASTRU NEMOVITOSTÍ
- HRANICE STAVBY
- DOČASNÝ ZÁBOR POZEMLÍ BEZ VÝKUPU PRO SPRÁVU ŽELEZNIC (POZEMLÍ V MAJETKU OBCE HLADKÉ ŽIVOTICE)
- TRVALÝ ZÁBOR POZEMLÍ BEZ VÝKUPU PRO SPRÁVU ŽELEZNIC (POZEMLÍ V MAJETKU ČESKÉ REPUBLIKY, SPRÁVY ŽELEZNIC, S.O.)

**SOUHLAS S NAVRHOVANÝM STAVEBNÍM ZÁMĚREM
DLE §184a ZÁKONA Č. 183/2006 SB.
V PLATNÉM ZNĚNÍ**

OBEC HLADKÉ ŽIVOTICE, JAKO VLASTNÍK POZEMLÍ P.Č. 2697 V K.Č. HLADKÉ ŽIVOTICE, SOUHLASÍ:
– S DOČASNÝM ZÁBOREM PRO SPRÁVU ŽELEZNIC S.O. POZEMLÍ P.Č. 2697 V NAVRŽENÉM ROZSAHU

DATUM: 3.11.2021 RAZÍTKO A PODPIS: *[Signature]*

K.O. HLADKÉ ŽIVOTICE

OBEC HLADKÉ ŽIVOTICE

Hladké Životice

742 47 HLADKÉ ŽIVOTICE

IČO: 00848468, DIČ: CZ00848468

Tel.: 605 553 156